BAMBERGER ZAHLEN

STADT BAMBERG

2020

Statistisches Jahrbuch der Stadt Bamberg

Fotomontage: Wolf Hartmann

Bamberger Zahlen 2020

Statistisches Jahrbuch der Stadt Bamberg

Hinweis in eigener Sache

Aufgrund der Corona-Pandemie sind die Zahlen für das Jahr 2020 gegenüber den anderen Jahren zum Teil stark abweichend.

Dieser Umstand muss bei der Interpretation der Daten berücksichtigt werden.

Erläuterungen

Gebietsstand	In der Regel beziehen sich die Angaben auf das Gebiet der Stadt Bamberg zum jeweiligen Stand.
Bestandszahlen	Bestandszahlen beziehen sich – soweit kein besonderer Stichtag angegeben ist – in der Regel auf den 31.12. des jeweiligen Berichtsjahres.
Auf- und Ausgliederung	Ist ein Zahlenwert vollständig aufgegliedert, wird das Wort „davon" verwendet. Werden nur einzelne Bestandteile einer Summe angegeben, ist dafür die Bezeichnung „darunter" angegeben (Ausgliederung).
Auf- und Abrundung	Geringfügige Abweichungen bei Summen beruhen auf Rundung.

Zeichensetzung bei Zahlenangaben

Kursivschrift	*123*	bedeutet vorläufige Angaben.
Ein Strich	-	bedeutet entweder Zahlenwert gleich Null bzw. nichts vorhanden oder Angaben kommen nicht in Betracht, weil die Voraussetzungen für die Fragestellung nicht zutreffen.
Ein Punkt	.	bedeutet, dass entweder Angaben nicht vorliegen und darum unbekannt ist, ob etwas bzw. wie viel vorhanden ist, oder dass aus besonderen Gründen (z. B. Datenschutz bei Einzelangaben) Zahlenwerte nicht veröffentlich werden können.
Eine Null	0	anstelle einer Zahl bedeutet mehr als Nichts, aber weniger als die Hälfte der verwendeten Einheit.

Impressum

Bamberger Zahlen 2020 – Statistisches Jahrbuch – 67. Jahrgang

Herausgeber	Stadt Bamberg · Referat 6 Amt für strategische Entwicklung und Konversion – Statistik Weißenburgstraße 12 · 96052 Bamberg · Germany statistik@stadt.bamberg.de · www.strategie.bamberg.de
Redaktion	Jürgen Greiner, Sven Berner und Dr. Thomas Goller
Grafiken	Amt für strategische Entwicklung und Konversion – Statistik, Umweltamt (Seite 69)
Fotos	aus Veröffentlichungen der Stadt Bamberg
Gestaltung	Wolf Hartmann, mgo360 GmbH & Co. KG, Bamberg

© Stadt Bamberg 2021

Inhaltsverzeichnis

Erläuterungen, Zeichensetzung, Impressum 2
Inhaltsverzeichnis 3

Allgemeines
Geografische und allgemeine Angaben 8
Geschichtliche Entwicklung 9
Der Stadtrat Bamberg 12

Stadtgebiet & Verwaltung
Witterungsverhältnisse 16
Sonnenscheindauer und Niederschlagsmenge (Grafik) 16
Statistische Gliederung 18
Statistische Gliederung (Plan) 19
Gemeindegebiet und Gemeindegrundeigentum 20
Straßen, Gehwege und Radfahrwege 20
Personal der Stadtverwaltung 21
Städtisches Personal nach der Stellung im Beruf (Grafik) 23
Personalverteilung (Grafik) 23
Entwicklung des städtischen Personals (Grafik) 24

Bevölkerung
Bevölkerung nach Geschlecht 28
Bevölkerungsentwicklung (Grafik) 29
Bevölkerung nach der Religionszugehörigkeit 29
Bevölkerung nach eigener Fortschreibung 30
Ausländer nach eigener Fortschreibung 30
Bevölkerung nach Altersgruppen 31
Bevölkerung nach Alters- und Geburtsjahren 32
Altersaufbau der Bevölkerung am 31.12.2019 (Grafik) 33
Wanderungsbewegung nach eigener Fortschreibung 34
Wanderungsbewegung (Grafik) 35
Bevölkerungsbilanz nach eigener Fortschreibung 36
Bevölkerungsbilanz der Ausländer nach eigener Fortschreibung 36
Lebendgeborene 37
Geburtenfolge der Lebendgeborenen 37
Verstorbene 38
Verstorbene nach Altersgruppen 38
Eheschließungen nach Altersgruppen 39
Eheschließungen nach Staatsangehörigkeit 39
Natürliche Bevölkerungsbewegung 40
Natürliche Bevölkerungsbewegung (Grafik) 41
Volkszählungsergebnisse 42

Gesundheitswesen & Sport
Sozialstiftung Bamberg 46
Ärzte, Zahnärzte, Apotheken 46
Bayerisches Rotes Kreuz – Kreisverband Bamberg 47
Malteser-Hilfsdienst – Dienststelle Bamberg 48
Deutsche Lebens-Rettungs-Gesellschaft – DLRG 49
Bäder 50
Sportvereine 51

Sozialwesen

Sozialhilfe – „Hartz IV“ 58
Jugendhilfe 59
Kindertagesstätten 60
Seniorenpflegeeinrichtungen, Betreutes Wohnen / Service-Wohnen 62
Studentenwohnheime / -appartements 63
Jugendwohngruppen und Schülerwohnheime 64
Rentenversicherung 64
Behinderte 65

Umweltschutz

Abfallbilanz 68
Abfallbilanz (Grafik) 68
Anzahl der Pflanzenarten an den Straßenrändern in Bamberg Ost (Grafik) 69
Luftreinhaltung – Ozonbelastung (Grafik) 69
Luftreinhaltung – Feinstaubbelastung (Grafik) 69

Wohnungswesen

Bestand an Wohngebäuden und Wohnungen 72
Rohzugang an Wohngebäuden und Wohnungen (Grafik) 72
Rohzugang an Wohngebäuden und Wohnungen 73
Wohngeld 74
Mietzuschüsse, Lastenzuschüsse 74

Wirtschaft

Sozialversicherungspflichtig Beschäftigte 78
Wirtschaftsstruktur (Grafik) 78
Verarbeitendes Gewerbe in den kreisfreien Städten Oberfrankens 79
Verarbeitendes Gewerbe in Bamberg 79
Handwerksbetriebe 80
Der Arbeitsmarkt in der Stadt Bamberg 82
Arbeitslose und offene Stellen (Grafik) 82
Verbraucherpreisindex für Deutschland 83
Entwicklung der Wohnungsmieten nach dem Verbraucherpreisindex 83

Öffentliche Einrichtungen & wirtschaftliche Unternehmen

Ver- und Entsorgung 86
Stromversorgung 87
Gasversorgung 87
Wasserversorgung 88
Strom-, Gas- und Wasserabgabe (Grafik) 89
Städtischer Verkehrsbetrieb 90
Im Linienverkehr beförderte Personen (Grafik) 91
Einnahmen aus dem Linienverkehr (Grafik) 91
Feuerlöschwesen 92
Bestattungswesen 92
Schlachthof Bamberg GmbH 93

Verkehr

Bestand an Kraftfahrzeugen und Kraftfahrzeuganhängern 96
Kraftfahrzeugbestand (Grafik) 97
Straßenverkehrsunfälle 98
Verkehrsunfälle mit Personenschaden und Grafik 99
Fahrerlaubnisse 100
Bayernhafen Bamberg 102
Gesamtumschlag im Bayernhafen Bamberg (Grafik) 102

Tourismus
Tourismus 106
Gästemeldungen in den Beherbergungsbetrieben (Grafik) 108

Finanzlage
Steuereinnahmen der Stadt Bamberg 112
Schulden und Bauinvestitionen der Stadt Bamberg 112
Steuerkraft in € je Einwohner (Grafik) 113
Pro-Kopf-Verschuldung in € (Grafik) 113

Sicherheitswesen
Kriminalität 116
Erfasste und aufgeklärte Straftaten (Grafik) 118

Kultur
Universität Bamberg 122
1. Verteilung der Studierenden auf Fakultäten und ausgewählte Studienfächer 122
2. Regionale Herkunft der Studierenden 123
3. Wissenschaftlicher Dienst (Vollzeitäquivalente) 123
4. Lehraufträge 123
Regionale Herkunft der Studierenden (Grafik) 124
Schulen 125
I. Gymnasien 125
II. Fachakademie 128
III. Fachoberschule 129
IV. Realschulen 129
V. Wirtschaftsschulen 130
VI. Fachschulen 130
VII. Berufsfachschulen 131
VIII. Berufsschulen 134
IX. Grund-, Mittel- und Förderschulen 136
X. Sonstige Bildungseinrichtungen 138
Archive, Bibliotheken und Büchereien 142
Museen 145
E.T.A.-Hoffmann-Theater 147
Orchester 148
Konzert- und Kongresshalle 149
brose ARENA 150

Wahlen
Stadtratswahl am 15. März 2020 154
Oberbürgermeisterwahl am 15. März 2020 155
Oberbürgermeisterwahl – Stichwahl am 29. März 2020 156

Bamberg im Blick der Statistik
Der Zensus 2022 160

ALLGEMEINES

zahn
Damenmoden
BLIND

Geografische und allgemeine Angaben

Geografische Lage	49º 53' 6" nördlicher Breite 10º 53' 4" östlicher Länge (Sternwarte)
Ortszeit	minus 16' 26,4" gegenüber mitteleuropäischer Zeit
Höhenlage (Durchschnitt)	240,0 m über N.N. (Bahnhof, Betriebsgebäude)
Höchster Punkt	386,1 m über N.N. (Altenburg)
Tiefster Punkt	230,8 m über N.N. (mittlerer Wasserspiegel des Hafens)
Gesamtfläche des Stadtgebietes	5 462,31 ha
Ausdehnung des Stadtgebietes	Nord – Süd 9,6 km Ost – West 8,7 km Nordwest – Südost 11,3 km
Höchstes Wohngebäude	Wohnhaus Kloster-Langheim-Straße 8 15 Geschosse, 44 m
Höchstes Verwaltungsgebäude	Verwaltungsgebäude der E.ON, Luitpoldstr. 51 9 Geschosse, 36 m
Höchstes Gebäude	Silo der Fa. BASPEG, Mainstraße 4, 55 m
Höchster Turm	nordöstlicher Domturm, 76,73 m

Geschichtliche Entwicklung

902 Früheste Erwähnung des castrum Babenberh in der zeitgenössischen Chronik des Regino von Prüm

964 Zwangsaufenthalt des italienischen Königs Berengar II. († 966 in Bamberg) und seiner Gemahlin Willa

973 (oder 974/975) Schenkung des Reichsgutes mit der civitas Papinberc durch Kaiser Otto II. an den Baiernherzog Heinrich den Zänker, den Vater des späteren Königs Heinrich II. (973 – 1024; ab 1014 Kaiser)

1007 Stiftung des Bistums Bamberg gen Osten durch Heinrich II. und seiner Gemahlin Kunigunde

1012 Weihe des (1.) Doms

1015 Gründung des Benediktinerklosters St. Michael auf dem Michelsberg

1020 Weihe des Kollegiatstifts St. Stephan durch Papst Benedikt VIII.

1024 Tod Kaiser Heinrichs II. und Bestattung im Bamberger Dom

1046 Ernennung Bischof Suidgers (1040 – 1046) zum Papst Clemens II. († 1047); Beisetzung im Bamberger Dom (einzig erhaltenes Papstgrab nördlich der Alpen)

1058 Gründung des Chorherrnstifts St. Gangolf

1062 Erwähnung Bamberger Kaufleute auf auswärtigen Märkten

1071 Errichtung des Kollegiatstifts St. Jakob

1106 Weihe von Bischof Otto (– 1139); verantwortlich für zahlreiche Klostergründungen und Kirchenbauten; zwei Missionsreisen („Apostel der Pommern“)

1146 Heiligsprechung Kaiser Heinrichs II.

1163 Handelsprivileg durch Kaiser Friedrich I. („Barbarossa“) für Bamberger Kaufleute gleich der Nürnberger Kaufmannschaft

1189 Heiligsprechung Bischof Ottos (1102 – 1139)

1200 Heiligsprechung Kaiserin Kunigundes († 1033), Gemahlin Kaiser Heinrichs II.

1208 Ermordung König Philipps von Schwaben in Bamberg durch Otto von Wittelsbach

1234 Befreiung der Bürger des Stadtgerichts von fremdem Gerichtsstand (ius de non evocando) durch König Heinrich; frühester Nachweis eines Stadtsiegels mit „Stadtritter“

1237 Weihe des (3.) Doms (darin: „Bamberger Reiter“)

1245 Verleihung des Jahrmarktes durch Kaiser Friedrich II.

1306 Stadtrechtskodifikation: Erwähnung von Ratsangehörigen, Bürgern, Zünften und Schützen

1320 Errichtung einer Stadtordnung

1335 Zollfreiheit der Bamberger Kaufleute für die rheinischen Städte

1370 Erwähnung eines Rathauses an der Oberen Brücke

1430 Hussiteneinfall

1430 (– 1440) Auseinandersetzungen zwischen den Bürgern des Stadtgerichts und dem Domkapitel um Steuern, Befestigungen und rechtliche Zuordnung der geistlichen Sondergerichtsbezirke („Immunitätenstreit“)

1454 Verwendung des „Götz-Zitats“ durch Agnes Schwanfelder

1460 Bamberg – nach Mainz – älteste Stadt des Buchdrucks (Albrecht Pfister)

1507 Bamberger Strafrecht (Bambergische Halsgerichtsordnung) des Johann von Schwarzenberg, Vorläufer des Reichsstrafgesetzes Kaiser Karls V. (Carolina)

1513 Errichtung des Kaisergrabes im Dom durch Tilman Riemenschneider

1632 (– 1634) Besetzung der Stadt durch schwedische Truppen

1648 Erhebung des Jesuiten-Collegiums zur Academia Ottoniana, der Vorläuferin der Bamberger Universität

1693 (– 1746) Schönborn-Bischöfe (Lothar Franz und Friedrich Carl) und Umbau Bambergs zur Barockstadt

1735 (– 1773) Ausbau der Akademie zur Volluniversität

1758 (– 1762) Besetzungen und Plünderungen durch preußische Freischaren

1789 Errichtung des Allgemeinen Krankenhauses durch Fürstbischof Franz Ludwig von Erthal

1793 Geburt Johann Lucas Schönleins (1793 – 1864), Arzt und Lehrer Virchows

1802 Übergang des Hochstifts Bamberg an das Kurfürstentum Bayern;
Errichtung des ersten ständigen Theaters in Bamberg durch Julius Graf von Soden

1803 Auflösung der Universität; Bamberg Sitz der Kreisregierung (bis 1810) und oberster Justizstellen

1805 (– 1837) Bamberg als Nebenresidenz der Wittelsbacher Herzöge in Bayern

1807 Tätigkeit des Philosophen G. Fr. W. Hegel (1770 – 1831) als Redakteur der „Bamberger Zeitung"

1808 (– 1813) E.T.A. Hoffmann (1776 – 1822) am Bamberger Theater

1812 (– 1817) Wirken des Physikers Georg Siegfried Ohm (1787 – 1854) als Lehrer an der Studienanstalt („Ohmsches Gesetz")

1817 Erhebung Bambergs zum Erzbistum

1825 Eröffnung einer städtischen Sparkasse

1841 Bau des Ludwig-Donau-Main-Kanals

1844 Eisenbahnbau

1848 Bamberg als Zentrum der Revolution in Franken

1855 Beginn der Gasbeleuchtung

1863 Neue Residenz als Wohnsitz für den abgedankten griechischen König Otto von Wittelsbach

1874 Bau der städtischen Wasserleitung

1889 Eröffnung der Dr.-Remeis-Sternwarte;
(– 1890) Hochwasserfreilegung

1900 Beginn der Elektrifizierung (u. a. Straßenbahn 1897 – 1922)

1910 Einweihung der Synagoge in der Herzog-Max-Straße

1912 Betriebsbeginn des Prinz-Ludwig-Hafens

1919 Bayerische Regierung Hoffmann in Bamberg („Bamberger Verfassung")

1938 Zerstörung der Synagoge („Reichspogromnacht")

1941/42 Deportation der Bamberger Juden

1945 Besetzung der Stadt durch amerikanische Truppen

1946 Erste Stadtratswahl nach dem 2. Weltkrieg;
erstes Konzert der „Bamberger Symphoniker"

1958 Wiederaufnahme des Spielbetriebs im renovierten Theater in der Harmonie

1962 Rhein-Main-Donau-Kanal und Eröffnung des neuen Staatshafens

1964 Fertigstellung der östlichen Umgehungsstraße (B 505)

1967 Baubeginn am „Berliner Ring“ als Teil des Umgehungsstraßensystems

1970 Eingemeindung von Kramersfeld und Bruckertshof

1972 Eingemeindung von Gaustadt, Bug, Wildensorg, Hirschknock und Bughof;
Errichtung der Gesamthochschule Bamberg

1973 1000-Jahr-Feier; Teileröffnung des „Münchner Rings“

1976 Einweihung der Fußgängerzone

1977 Verleihung der Ehrenfahne des Europarates

1978 Inbetriebnahme der Müllverbrennungsanlage für Stadt- und Landkreis Bamberg

1979 Gesamthochschule wird Universität (seit 1988: Otto-Friedrich-Universität)

1984 Bezug des Klinikums

1985 Direkter Anschluss an die Autobahn

1986 Einweihung der Friedens- und der Europabrücke mit Eröffnung des „Regensburger Rings“

1991 „Lückenschluss“ im Autobahnnetz durch Bau bis zum „Bamberger Kreuz“

1993 Eröffnung der Konzert- und Kongresshalle „Sinfonie an der Regnitz“;
Aufnahme der Altstadt mit Gärtnerstadt in das UNESCO-Welterbe der Menschheit

1995 Enthüllung des Mahnmals am Synagogenplatz zur Erinnerung an die Schrecken des Holocaust

1998 Eröffnung des Internationalen Künstlerhauses Villa Concordia

1999 Eröffnung des Innovations- und Gründerzentrums an der Kronacher Straße;
Bezug und Weihe der Fachoberschule an der Ohmstraße;
Verleihung der Europa-Medaille 1999 an die Stadt Bamberg (u. a.) durch das Bonner Institut für Europäische Partnerschaften und Internationale Zusammenarbeit;
Einweihung des Hospizhauses für Schwerstkranke am Klinikum Bamberg

2000 Werkserweiterungen der Fa. Bosch im Bereich „Am Börstig“

2001 Eröffnung der Mehrzweckhalle „Forum Bamberg“ an der Forchheimer Straße

2003 Wiedereröffnung des E.T.A.-Hoffmann-Theaters nach mehrjährigem Umbau
mit Vorstellung „Der Sandmann“ von E.T.A. Hoffmann

2004 Fertigstellung des Tagungs- und Kongresszentrums in der Mußstraße

2006 Abschluss der Sanierungsarbeiten (vierter Bauabschnitt) bei der Nervenklinik St. Getreu;
Erweiterung der Jako-Arena; Verkehrsfreigabe der „neuen“ Luitpoldbrücke

2007 1000 Jahre Bistum Bamberg

2009 Verkehrsfreigabe der „neuen“ Löwenbrücke;
Gründung der Tourismuspartnerschaft von Stadt und Landkreis

2010 Verkehrsfreigabe der „neuen“ Kettenbrücke

2011 Eröffnung des Familien- und Sportbades „Bambados“

2012 Landesgartenschau Bamberg

2014 Schließung des US-Standorts Bamberg

2015 1000 Jahre Kloster Michaelsberg

2018 25 Jahre Ernennung zum UNESCO-Welterbe

2019 100 Jahre Verfassung des Freistaates Bayern. Verabschiedung am 12. August 1919 in Bamberg („Bamberger Verfassung“)

Der Bamberger Stadtrat

Stand: 31.12.2020

Vorsitzender

Oberbürgermeister Andreas Starke (SPD), Rathaus Maxplatz

Stadtratsmitglieder

Fraktionen

Grünes Bamberg

Eichenseher, Andreas	Angestellter	Mittelstraße
Einwag, Karin	Studienrätin	Hertzstraße
Glüsenkamp, Jonas	2. Bürgermeister	Rathaus Maxplatz
Grader, Wolfgang	Rektor	Markusstraße
Hader, Christian	Physiotherapeut B. Sc.	Graf-Arnold-Straße
Kurz, Stefan	Polizeibeamter	Josef-Manger-Straße
Mamerow, Vera	Kunsthistorikerin	Jakobsplatz
Pfadenhauer, Leonie	Studentin	Vorderer Graben
Pruchnow, Tamara	Angestellte	Nürnberger Straße
Sänger, Ulrike	Dipl.-Soz.päd. (FH), Lehrerin für Pflegeberufe	Wetzelstraße
Schmitt, Michael	Diplom-Pädagoge	Holzmarkt
Sowa, Ursula	Dipl.-Ing., Architektin	Wildensorger Straße

Christlich-Soziale Union in Bayern e.V. (CSU) – Bamberger Allianz (BA)

Dechant, Andreas	Kriminalbeamter a.D.	Hans-Birkmayr-Straße
Dr. Heller, Franz-Wilhelm	Rechtsanwalt	Brückenstraße
Kalb, Michael	Metzgermeister	Theuerstadt
Kuhn, Stefan	Rechtsanwalt	Kleberstraße
Dr. Lange, Christian	Hochschullehrer	Rodelbahn
Neller, Peter	Richter am Amtsgericht	Greiffenbergstraße
Niedermaier, Anna	Floristmeisterin u. selbst. Handelsvertreterin	Hornthalstraße
Dr. Redler, Ursula (BA)	Staatsanwältin	Jakobsberg
Rudel, Anne	Kauffrau	Hohe-Kreuz-Straße
Prof. Dr. Seitz, Gerhard	Chefarzt für Pathologie i. R.	Adalbertstraße
Xie, You	Dipl.-Germ., Gastronom	Fischstraße

Sozialdemokratische Partei Deutschlands (SPD)

Eichhorn, Ingeborg	Krankenschwester	Weiße-Marter-Straße
Holland, Felix	Krankenpfleger	Oberer Kaulberg
Kuntke, Heinz	Vizepräsident des Landgerichts a. D.	Scheubelstraße
Martins Niedermaier, Sebastian	Gärtnermeister	Mittelstraße
Metzner, Wolfgang	3. Bürgermeister, Studiendirektor	Rathaus Maxplatz
Stieringer, Klaus	Geschäftsführer Stadtmarketing	Obere Königstraße
Süß, Peter	Glasermeister	Reitersfeldweg

Bamberger Bürger-Block e.V. (BBB)

Eichfelder, Hans-Jürgen	Gärtnermeister	Gundelsheimer Straße
Triffo, Andreas	Baustoffkaufmann	Boveristraße
Tscherner, Norbert	Bauunternehmer, Bau.-Ingenieur	Ebermannstadter Straße

FREIE WÄHLER (FW) – Bambergs unabhängige Bürger e.V. (BuB) – Freie Demokratische Partei (FDP))

John, Claudia (FW)	Lehrerin	Nonnenbrücke
Pöhner, Martin (FDP)	Oberstudiendirektor	Katharinenstraße
Reinfelder, Daniela (BuB)	Architektin	Schorkstraße

Bamberger Linke Liste (BaLi) – Die PARTEI

Dörner, Fabian (Die PARTEI)	Angestellter Technischer Berater	Bamberger Straße
Kettner, Stephan (BaLi)	Dipl.-Sozialpäd. (FH)	Oberer Stephansberg
Schwimmbeck, Heinrich (BaLi)	Dipl.-Psych., Psychotherapeuth	Obere Sandstraße

Ausschussgemeinschaft Ökologisch-Demokratische Partei (ÖDP) – Bambergs Mitte (BM) – Volt

Dr. Brünker, Hans-Günter (Volt)	Schauspieler	Tocklergasse
Büchner, Lucas (ÖDP)	Zimmerermeister	Memmelsdorfer Straße
Weichlein, Jürgen (BM)	Bildkalibrierer	Wassermannstraße

Gruppierung Alternative für Deutschland (AfD)

Köhler, Armin	Schmiedemeister	Frankenwaldstraße
Schiffers, Jan	Rechtsanwalt, MdL	Hauptsmoorstraße

Hervorgehoben: Fraktionsvorsitzende(r)

Sitzverteilung des Bamberger Stadtrates
insgesamt 44 Sitze

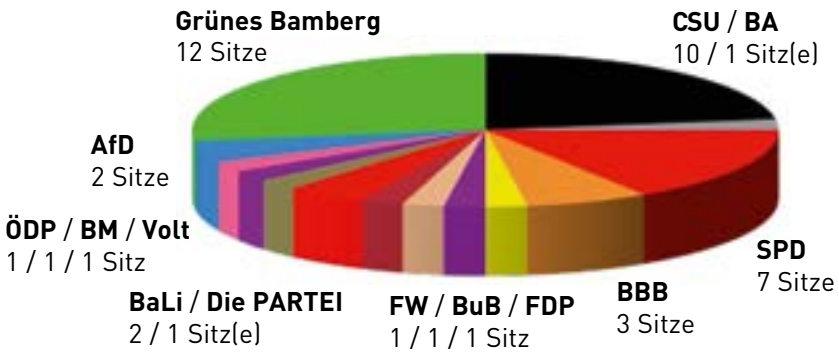

STADTGEBIET & VERWALTUNG

Witterungsverhältnisse

Quelle: Deutscher Wetterdienst

Jahr	Mittlerer Luftdruck hPa	Lufttemperatur in °C			Relative Luftfeuchtigkeit in % Durchschnitt	Sonnenscheindauer in Stunden	Niederschlag in l/m² insgesamt	Bewölkung (0-8 Achtel) Durchschnitt
		höchste	tiefste	mittlere				
1900	981,1	33,8	-13,7	8,3	76,0	-	665,0	-
1910	980,3	29,7	-13,0	8,5	81,0	1 253,0	756,0	-
1920	984,0	33,2	-10,6	9,1	78,0	1 638,0	568,0	-
1930	981,2	33,5	- 9,4	9,2	80,0	1 723,0	683,0	-
1940	982,7	28,3	-26,6	7,0	78,0	1 579,0	755,0	-
1950	982,0	32,7	-17,1	9,1	78,0	1 913,0	758,0	6,4
1960	978,2	31,8	-23,3	9,2	77,0	1 493,0	631,0	7,1
1970	986,2	30,8	-19,0	8,0	78,0	1 387,0	705,0	7,0
1980	987,0	32,3	-17,0	8,0	80,0	1 425,1	652,4	5,6
1990	988,8	34,1	-11,8	9,5	77,0	1 744,0	670,0	5,3
2000	987,1	34,4	-14,5	10,1	82,0	1 558,5	607,2	5,7
2006	988,6	36,3	-14,3	9,9	79,0	1 849,0	551,0	5,4
2007	988,0	34,8	-13,5	10,2	80,0	1 806,4	783,4	5,6
2008	987,4	33,0	-11,0	10,0	80,0	1 550,7	599,0	.
2009	986,7	33,4	-20,9	9,2	79,1	1 604,8	663,7	.
2010	985,0	34,9	-21,6	8,1	79,4	1 471,8	867,6	.
2011	989,0	34,3	-12,7	9,7	77,8	1 832,7	604,9	.
2012	988,3	36,3	-20,7	9,4	73,9	1 711,8	631,2	.
2013	987,5	35,7	-16,5	9,1	80,9	1 380,8	761,6	.
2014	986,7	35,5	-11,4	10,4	82,8	1 578,6	570,7	.
2015	984,7	37,8	- 8,1	10,4	73,6	1 716,8	493,3	.
2016	988,7	34,6	-16,2	9,6	80,9	1 560,2	632,5	.
2017	989,9	33,9	-19,1	9,6	79,5	1 591,3	698,5	.
2018	971,3	37,9	-15,7	10,8	64,5	1 964,0	440,7	.
2019	1016,2	38,2	-12,3	10,3	74,2	1 820,4	601,6	.
2020	1017,5	36,8	- 9,5	10,2	75,3	1 814,2	563,3	.

Sonnenscheindauer und Niederschlagsmenge

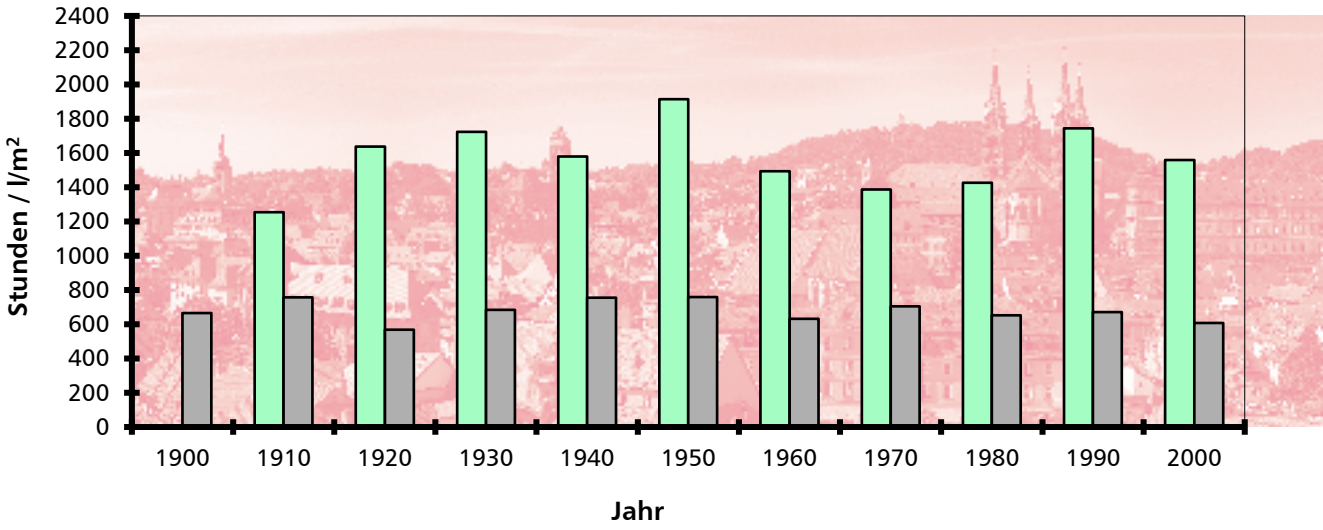

Regentage (Niederschlag von mindestens 0,1 l/m²)	Sommertage (mind. 25 °C)	Frosttage (Minimum-temperatur unter 0 °C)	Tage mit Schnee-decke	Gewitter-tage	Nebel-tage	Heitere Tage (Bewölkungs-mittel von weniger als 1,6 Achtel)	Trübe Tage (Bewölkungs-mittel von mehr als 6,4 Achtel)	Jahr
212	55	88	-	33	-	10	188	1900
232	25	99	-	38	-	25	174	1910
171	29	106	-	27	-	39	149	1920
180	37	98	-	37	-	40	181	1930
175	26	108	42	33	-	30	167	1940
172	39	95	31	33	38	38	132	1950
184	28	91	32	23	47	20	155	1960
198	38	105	58	23	55	19	162	1970
188	23	102	47	16	43	41	180	1980
161	39	74	22	25	53	37	158	1990
195	51	71	17	22	69	29	166	2000
161	65	95	35	23	69	35	167	2006
190	51	80	13	14	74	31	177	2007
183	59	94	10	.	.	.	.	2008
162	48	106	.	.	.	.	.	2009
199	44	121	.	.	.	.	.	2010
158	60	102	.	.	.	.	.	2011
178	58	95	.	.	.	.	.	2012
175	44	98	.	.	.	.	.	2013
167	48	79	.	.	.	.	.	2014
159	57	108	.	.	.	.	.	2015
172	62	102	.	.	.	.	.	2016
181	57	108	.	.	.	.	.	2017
140	96	107	.	.	.	.	.	2018
158	96	103	.	.	.	.	.	2019
157	63	106	.	.	.	.	.	2020

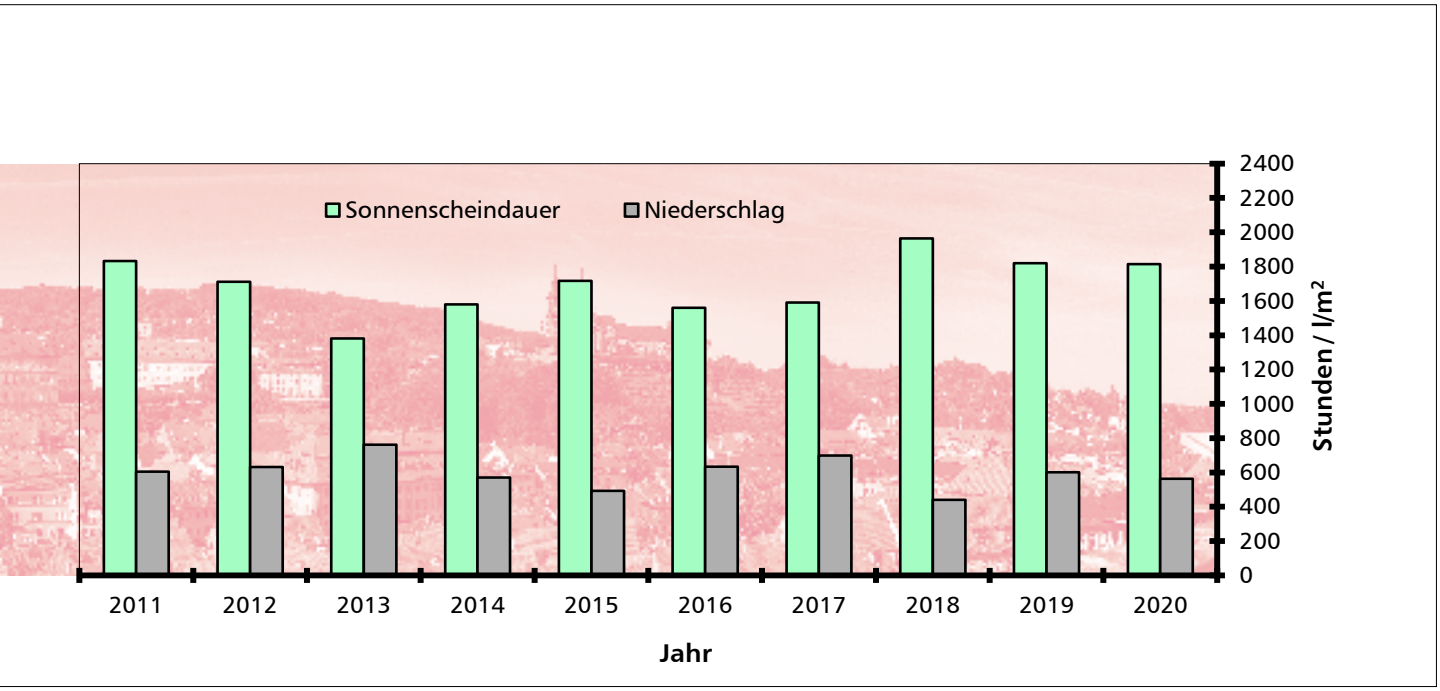

Statistische Gliederung mit Flächenangaben

neue Gliederung (ab Volkszählung 1987)

Statistische Kennziffer des Stadtteils	Statistische Kennziffer des Bezirks	Fläche in Hektar am 31.12.2020	Statistische Kennziffer des Stadtteils	Statistische Kennziffer des Bezirks	Fläche in Hektar am 31.12.2020
01		**417,0298**	**06**		**936,6200**
	01.1	60,8500		06.1	66,9794
	01.2	39,3708		06.2	39,2708
	01.3	46,3475		06.3	461,6323
	01.4	62,6442		06.4	368,7375
	01.5	78,7415	**07**		**1 045,6210**
	01.6	45,9488		07.1	44,5050
	01.7	40,7661		07.2	185,4904
	01.8	42,3609		07.3	80,3359
02		**478,4293**		07.4	120,9838
	02.1	98,0777		07.5	128,8586
	02.2	46,7465		07.6	485,4473
	02.3	165,5558	**08**		**306,0943**
	02.4	44,7531		08.1	127,0824
	02.5	123,2962		08.2	101,5665
03		**404,8686**		08.3	77,4454
	03.1	217,1844	**09**		**366,0970**
	03.2	85,3199		09.1	91,5989
	03.3	102,3643		09.2	224,8614
04		**351,6480**		09.3	49,6367
	04.1	200,6472	**10**		**600,7284**
	04.2	151,0008		10.1	330,2171
05		**555,1736**		10.2	185,6901
	05.1	153,3943		10.3	51,1318
	05.2	103,8587		10.4	33,6894
	05.3	297,9206			
			Gesamt-Stadtgebietsfläche		**5 462,3100**

Statistische Gliederung des Gebiets der Stadt Bamberg

(ab Volkszählung 1987)

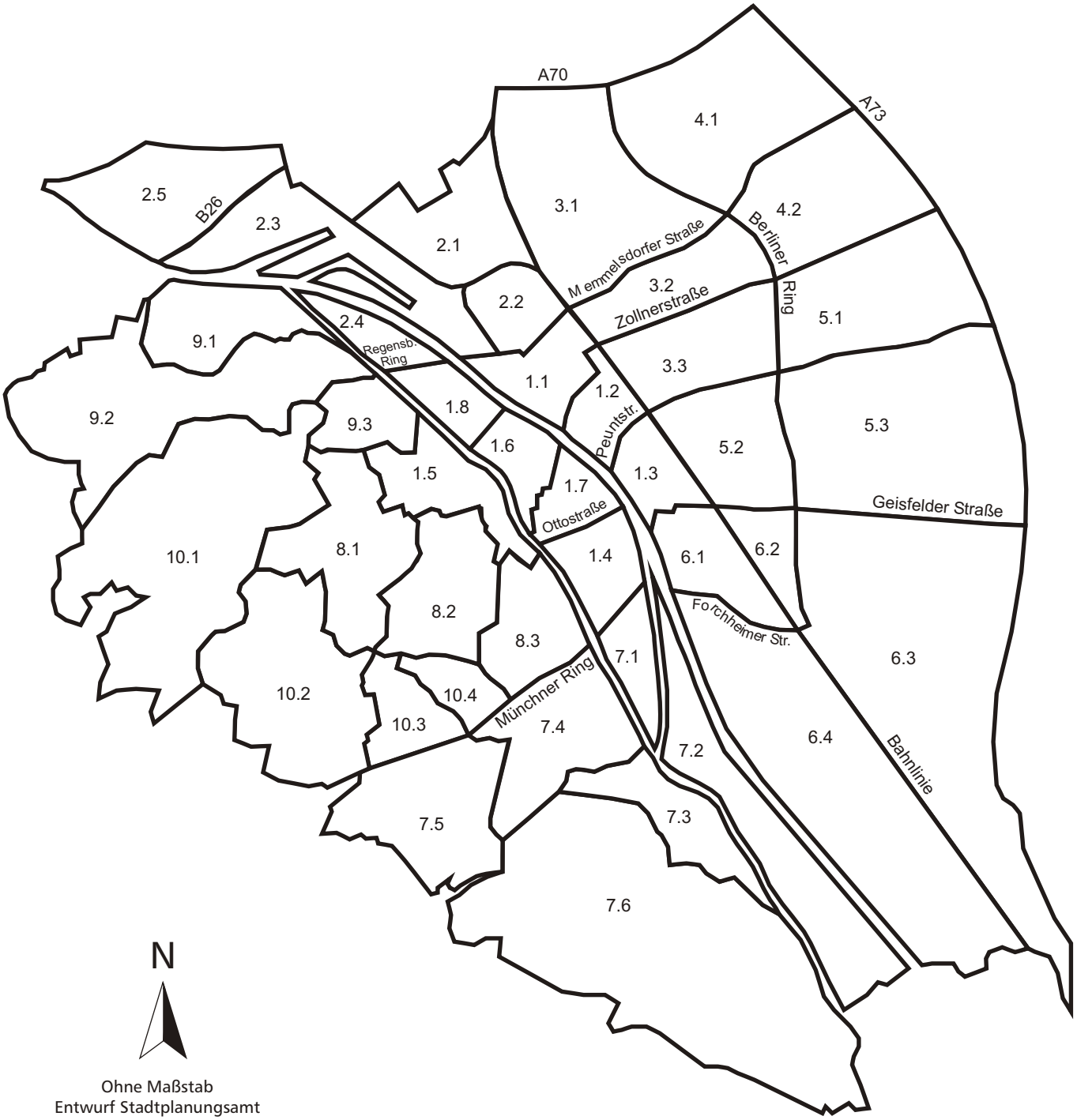

Ohne Maßstab
Entwurf Stadtplanungsamt

Gemeindegebiet und -grundeigentum

Flächennutzung *	Gemeindegebiet		Gemeindegrundeigentum	
	ha	%	ha	%
Gebäude- und Freifläche	1 761	32,24	164	14,03
Straßen-, Platz- und Wegeland, Verkehrsgelände	625	11,44	383 (84) ***	32,76
Öffentliche Parks, Spiel- und Sportplätze, Freibäder und sonstige Grünanlagen	362	6,63	163	13,94
Landwirtschaftliche und gärtnerisch genutzte Flächen	882	16,15	163 (62) ***	13,94
Forsten und Holzungen	1 503	27,52	247 (102) ***	21,13
Wasserflächen	154	2,82	5	0,43
Sonstige Flächen **	175	3,20	44 (1) ***	3,77
Insgesamt	**5 462**	**100,00**	**1 169 (249) *****	**100,00**

* Flächennutzung gemäß Flächenerhebung des Bayerischen Landesamtes für Statistik zum Stand 31.12.2019.

** Flächen anderer Nutzung.

*** Ohne Stiftungsgrundstücke; erstreckt sich das Gemeindegrundeigentum auf Gebiete außerhalb des Hoheitsgebietes, so sind diese Zahlen in Klammern gesondert angegeben.

Straßen, Gehwege und Radfahrwege

Jahr	Befestigte Straßen (km)		Gehwege (km)		Radfahrwege (km)		
	insgesamt	neu errichtet	insgesamt	neu errichtet	insgesamt	neu errichtet	Kosten und Unterhaltungsaufwand nach Art. 2 Bayer. Straßenwegegesetz in 1 000 €
2006	263,2	0,9	257,6	0,6	62,3	0,1	7 812,5
2007	264,4	1,2	260,0	2,4	64,7	2,4	8 136,0
2008	264,4	-	260,5	0,5	65,2	0,5	8 164,0
2009	264,4	-	260,5	-	65,2	-	8 164,0
2010	264,4	-	260,5	-	65,2	-	7 326,0
2011	264,7	0,3	261,3	0,8	66,0	0,8	8 913,3
2012	265,2	0,5	261,8	0,5	66,0	-	9 060,0
2013	265,2	-	261,8	-	66,0	-	9 007,3
2014	266,7	1,5 *	263,3	1,5 *	66,0	-	8 779,7
2015	266,8	0,1	263,3	-	66,0	-	8 291,6
2016	267,3	0,5	264,2	0,9	66,0	-	8 527,8
2017	267,3	-	264,3	0,1	66,0	-	8 482,7
2018	267,5	0,2	264,6	0,3	66,5	0,5	8 574,7
2019	267,5	0,1	264,7	0,1	66,5	-	9 125,3
2020	267,5	-	264,7	-	66,5	-	8 838,8

* Umgewidmet aus dem Konversionsgelände.

Personal der Stadtverwaltung

Dienststelle	Personal insgesamt	davon	
		Beamte und Anwärter	Beschäftigte und Auszubildende
Oberbürgermeister	4	1	3
Gesamtpersonalrat	4	1	3
Amt für zentrale Dienste	18	3	15
Amt für Bürgerbeteiligung, Presse- und Öffentlichkeitsarbeit	10	-	10
Rechnungsprüfungsamt	8	5	3
Referat für Personal, Ordnung, Recht und Konversion	13	3	10
Personal- und Organisationsamt	51	37	14
Strategische Entwicklung und Konversionsmanagement	7	1	6
Ordnungsamt	93	33	60
Standesamt	13	9	4
Amt für Brand- und Katastrophenschutz	47	44	3
Finanzreferat	5	2	3
Kämmereiamt	51	22	29
Immobilienmanagement	86	11	75
Forstverwaltung	6	1	5
Schlacht- und Viehhof	25	-	25
Referat für Wirtschaft, Digitalisierung und Tourismus	7	4	3
Amt für Informationstechnik und Digitalisierung	27	2	25
Amt für Wirtschaft	7	-	7
Referat für Kultur und Welterbe	6	2	4
Tourismus & Kongress Service	20	-	20
Musikschule	51	-	51
Volkshochschule Bamberg	18	1	17
Historisches Museum	9	-	9
Kulturamt	12	2	10
Stadtarchiv	10	3	7
Garten- und Friedhofsamt	103	2	101
E.T.A.-Hoffmann-Theater	86	1	85

noch:

Personal der Stadtverwaltung

Dienststelle	Personal insgesamt	davon	
		Beamte und Anwärter	Beschäftigte und Auszubildende
Referat für Klima, Mobilität und Soziales	5	1	4
Geschäftsbereich Referat 5	2	1	1
Straßenverkehrsamt	67	17	50
Klima- und Umweltamt	27	6	21
Amt für soziale Angelegenheiten	39	17	22
Stadtjugendamt	60	22	38
Amt für Inklusion	11	1	10
Amt für Verkehrsplanung	4	1	3
Baureferat	5	1	4
Baurecht – Zentrale Beschaffungs- und Vergabestelle	16	11	5
Stadtplanungsamt	33	6	27
Bauordnungsamt	29	13	16
Referat für Bildung, Schulen und Sport	1	1	-
Eichendorff-Gymnasium	50	36	14
Graf-Stauffenberg-Wirtschaftsschule	42	29	13
Graf-Stauffenberg-Realschule	45	33	12
Amt für Bildung, Schulen und Sport	41	4	37
Sozialstiftung Bamberg	7	7	-
Stadtwerke Bamberg	1	1	-
Zweckverband für Rettungsdienst und Feuerwehralarmierung Bamberg-Forchheim	1	1	-
Jobcenter	36	9	27
Entsorgungs- und Baubetrieb	210	5	205
INSGESAMT:	**1 524**	**412**	**1 112**

Stadt Bamberg – Personal nach Status

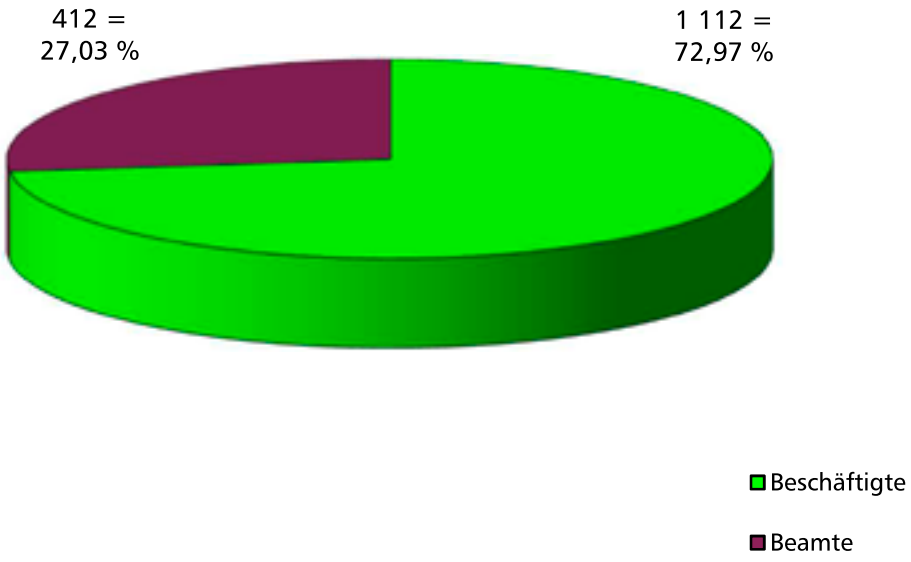

Stadt Bamberg – Personalverteilung

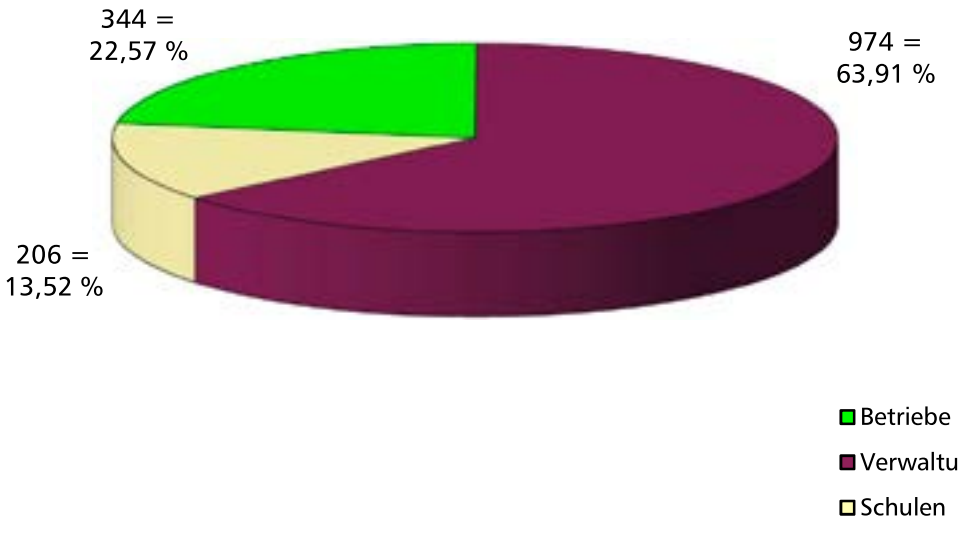

Entwicklung des städtischen Personals

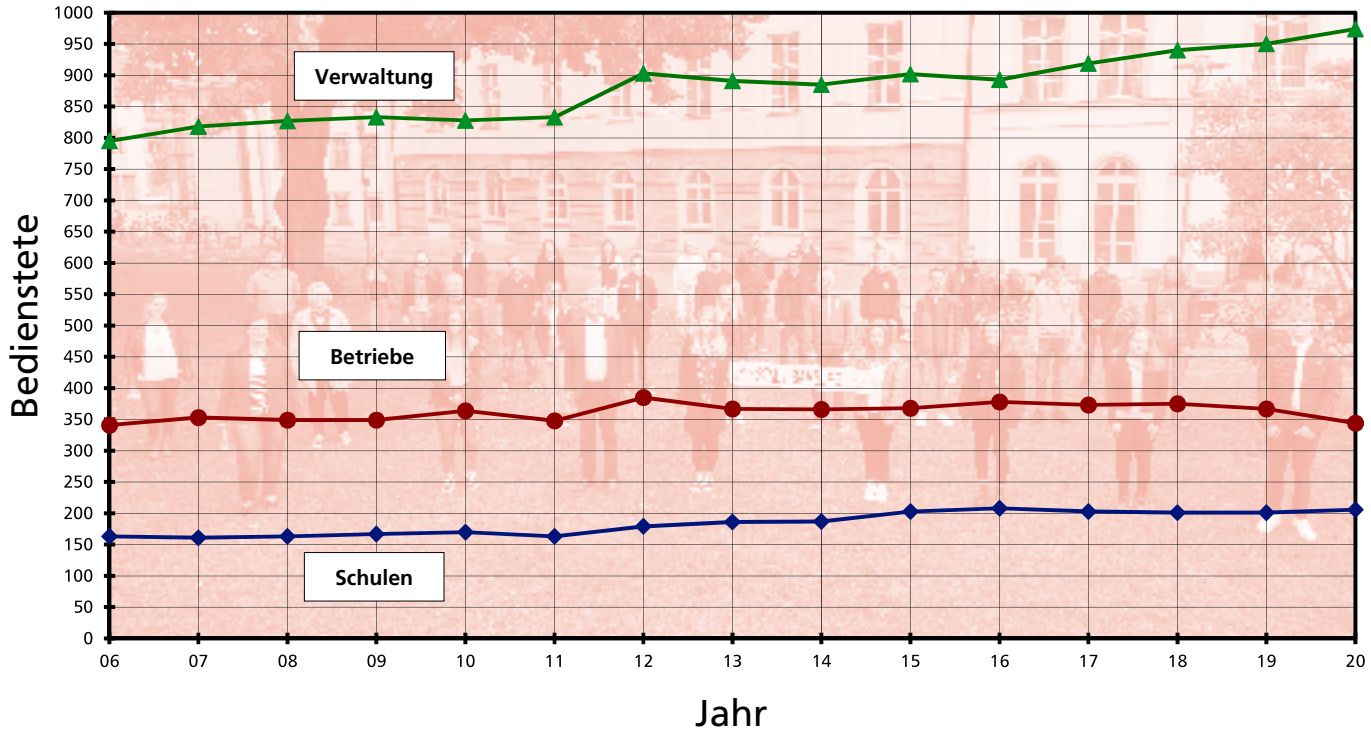

Notizen

BEVÖLKERUNG

ZUSAMMEN für
DEMOKRATIE
in Stadt und Landkreis BAMBERG
www.demokratie-leben-bamberg.de
Bamberger Bündnis
gegen Rechtsextrem
und Rassismus

Bevölkerung nach Geschlecht

Jahr	Einwohner				
	männlich		weiblich		insgesamt
	absolut	%	absolut	%	
1955	33 560	43,95	42 801	56,05	76 361
1960	32 214	43,61	41 658	56,39	73 872
1965	32 277	44,36	40 490	55,64	72 767
1970	31 548	44,82	38 836	55,18	70 384
1971	31 327	44,79	38 622	55,21	69 949
1972 *	34 322	44,94	42 056	55,06	76 378
1973	34 021	44,87	41 804	55,13	75 825
1974	33 699	44,71	41 679	55,29	75 378
1975	33 060	44,53	41 176	55,47	74 236
1976	32 621	44,36	40 910	55,64	73 531
1977	32 338	44,38	40 522	55,62	72 860
1978	32 029	44,33	40 223	55,67	72 252
1979	31 924	44,34	40 069	55,66	71 993
1980	31 953	44,42	39 975	55,58	71 928
1981	31 229	44,09	39 595	55,91	70 824
1982	31 308	44,17	39 570	55,83	70 878
1983	31 190	44,22	39 346	55,78	70 536
1984 **	30 944	44,21	39 046	55,79	69 990
1985	30 961	44,28	38 959	55,72	69 920
1986	30 883	44,38	38 708	55,62	69 591
1987 ***	31 352	45,27	37 911	54,73	69 263
1988	31 701	45,41	38 108	54,59	69 809
1989	31 900	45,58	38 080	54,42	69 980
1990	32 434	45,99	38 087	54,01	70 521
1991	32 590	46,10	38 099	53,90	70 689
1992	32 927	46,38	38 068	53,62	70 995
1993	32 820	46,38	37 950	53,62	70 770
1994	32 604	46,43	37 612	53,57	70 216
1995	32 345	46,44	37 307	53,56	69 652
1996	32 349	46,41	37 359	53,59	69 708
1997	32 167	46,33	37 263	53,67	69 430
1998	32 008	46,37	37 015	53,63	69 023
1999	32 007	46,38	36 997	53,62	69 004
2000	32 016	46,38	37 020	53,62	69 036
2001	32 185	46,38	37 211	53,62	69 396
2002	32 427	46,51	37 299	53,49	69 726
2003	32 547	46,56	37 352	53,44	69 899
2004	32 613	46,57	37 413	53,43	70 026
2005	32 633	46,56	37 448	53,44	70 081
2006	32 394	46,56	37 180	53,44	69 574
2007	32 494	46,50	37 390	53,50	69 884
2008	32 680	46,69	37 309	53,31	69 989
2009	32 612	46,70	37 215	53,30	69 827
2010	32 736	46,76	37 268	53,24	70 004
2011 ****	33 090	46,80	37 622	53,20	70 712
2012	33 185	46,83	37 678	53,17	70 863
2013	33 396	46,93	37 771	53,07	71 167
2014	33 919	47,14	38 033	52,86	71 952
2015	34 767	47,41	38 564	52,59	73 331
2016 *****	36 286	47,91	39 457	52,09	75 743
2017	37 165	48,15	40 014	51,85	77 179
2018	37 464	48,28	40 128	51,72	77 592
2019	37 296	48,20	40 077	51,80	77 373
2020	37 065	48,34	39 609	51,66	76 674

* Einschließlich Eingemeindungen 01.07.1972.
** Ab 1984 berücksichtigt das Landesamt bei den Zu- und Wegzügen nur noch die Bevölkerung mit Hauptwohnung.
*** Ab 1987 Bevölkerung am Ort der Hauptwohnung, Fortschreibung der Volkszählungsergebnisse vom 25.05.1987.
**** Ab 2011 Fortschreibung auf Basis des Zensus 2011 vom 09.05.2011 (Endgültige Ergebnisse).
***** Seit dem 01.07.2016 werden die Bewohner der ANKER-Einrichtung Oberfranken (AEO) in der amtlichen Einwohnerstatistik mit erfasst.

Stadt Bamberg – Einwohnerzahl

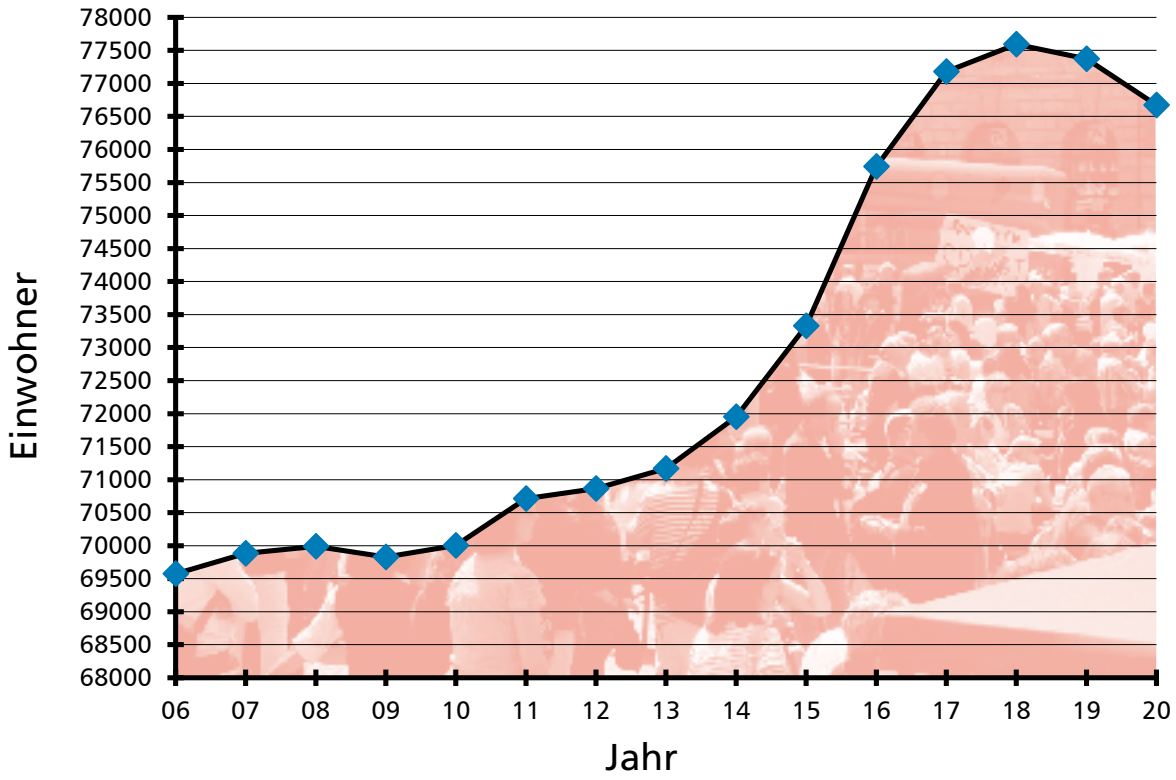

Bevölkerung nach der Religionszugehörigkeit

Jahr	Bevölkerung	davon					
		römisch-katholisch		evangelisch		sonstige	
		absolut	in %	absolut	in %	absolut	in %
2006	69 574	42 201	60,7	13 391	19,2	13 982	20,1
2007	69 884	41 930	60,0	13 466	19,3	14 488	20,7
2008	69 989	41 625	59,5	13 492	19,3	14 872	21,2
2009	69 827	40 891	58,5	13 520	19,4	15 416	22,1
2010	70 004	40 389	57,7	13 613	19,4	16 002	22,9
2011 *	70 712	40 405	57,1	13 858	19,6	16 449	23,3
2012	70 863	39 843	56,2	13 906	19,6	17 114	24,2
2013	71 167	39 264	55,2	13 894	19,5	18 009	25,3
2014	71 952	38 999	54,2	13 847	19,2	19 106	26,6
2015	73 331	38 750	52,8	13 832	18,9	20 749	28,3
2016	75 743	38 409	50,7	13 793	18,2	23 541	31,1
2017	77 179	38 229	49,5	13 884	18,0	25 066	32,5
2018	77 592	37 287	48,1	13 603	17,5	26 702	34,4
2019	77 373	36 621	47,3	13 342	17,2	27 410	35,5
2020	76 674	35 425	46,2	12 952	16,9	28 297	36,9

* Fortschreibung auf Basis des Zensus 2011.

Bevölkerung nach eigener Fortschreibung

Monat	Einwohner			darunter Deutsche		
	insgesamt	männlich	weiblich	insgesamt	männlich	weiblich
a) Bevölkerung am Ort der Hauptwohnung 2020						
Januar	77 356	37 484	39 872	64 862	30 849	34 013
Februar	77 211	37 442	39 769	64 816	30 828	33 988
März	77 242	37 444	39 798	64 795	30 809	33 986
April	77 170	37 420	39 750	64 766	30 827	33 939
Mai	77 034	37 337	39 697	64 700	30 782	33 918
Juni	76 861	37 278	39 583	64 650	30 789	33 861
Juli	76 657	37 155	39 502	64 632	30 785	33 847
August	76 267	36 969	39 298	64 477	30 695	33 782
September	76 394	37 075	39 319	64 424	30 677	33 747
Oktober	76 760	37 279	39 481	64 490	30 707	33 783
November	76 888	37 342	39 546	64 440	30 661	33 779
Dezember	76 894	37 390	39 504	64 296	30 603	33 693
b) Wohnberechtigte Bevölkerung 2020 (Haupt- und Nebenwohnung)						
Januar	84 119	40 527	43 592	73 222	34 721	38 501
Februar	83 951	40 488	43 463	73 149	34 701	38 448
März	83 863	40 459	43 404	73 012	34 652	38 360
April	83 790	40 436	43 354	72 978	34 668	38 310
Mai	83 641	40 360	43 281	72 897	34 629	38 268
Juni	83 451	40 288	43 163	72 832	34 626	38 206
Juli	83 172	40 150	43 022	72 736	34 604	38 132
August	82 706	39 946	42 760	72 507	34 496	38 011
September	82 800	40 051	42 749	72 423	34 476	37 947
Oktober	83 401	40 320	43 081	72 720	34 571	38 149
November	83 613	40 405	43 208	72 751	34 546	38 205
Dezember	83 588	40 426	43 162	72 577	34 461	38 116

Ausländer nach eigener Fortschreibung

Jahr	Ausländer			darunter kommen aus					ANKER-Einrichtung Oberfranken
	insgesamt	in % der Gesamtbev.	männlich	Griechenland	Italien	Türkei	Spanien	Portugal	
2006	7 032	9,91	3 509	210	327	1 311	67	137	
2007	7 166	10,06	3 547	204	326	1 294	70	131	
2008	7 169	10,04	3 554	193	318	1 286	61	124	
2009	7 246	10,14	3 604	187	326	1 206	66	118	
2010	7 348	10,25	3 632	190	321	1 177	88	126	
2011 *	5 441	7,69	2 603	201	313	1 161	97	121	
2012	5 675	8,01	2 704	210	344	1 122	99	120	
2013	6 110	8,59	2 921	232	359	1 076	115	119	
2014	6 855	9,53	3 371	284	401	1 089	139	122	
2015	7 923	10,80	4 021	372	414	1 064	147	122	
2016	10 058	13,28	5 317	399	445	1 044	162	122	1 425
2017	10 624	13,77	5 561	425	484	1 015	164	128	1 331
2018	11 976	15,43	6 346	447	521	1 021	183	134	1 935
2019	12 453	16,09	6 623	438	545	996	189	133	1 298
2020	12 598	16,43	6 787	488	523	951	185	128	1 142

* Fortschreibung auf Basis des Zensus 2011.

Bevölkerung nach Altersgruppen

Stand: 31.12.2019
Quelle: Bayerisches Landesamt für Statistik *

Alter von ... bis unter ... Jahren	Personen					
	insgesamt		männlich		weiblich	
	absolut	%	absolut	%	absolut	%
Bevölkerung insgesamt						
0 - 6	4 323	5,6	2 226	6,0	2 097	5,2
6 - 15	5 222	6,7	2 640	7,1	2 582	6,4
15 - 18	1 712	2,2	890	2,4	822	2,1
18 - 25	7 368	9,5	3 467	9,3	3 901	9,7
25 - 30	7 461	9,6	3 697	9,9	3 764	9,4
30 - 40	12 223	15,8	6 392	17,1	5 831	14,5
40 - 50	8 666	11,2	4 286	11,5	4 380	10,9
50 - 65	15 418	19,9	7 513	20,1	7 905	19,7
65 u. mehr	14 980	19,4	6 185	16,6	8 795	21,9
zusammen	77 373	100,0	37 296	100,0	40 077	100,0
darunter						
0 - 18	11 257	14,5	5 756	15,4	5 501	13,7
18 - 65	51 136	66,1	25 355	68,0	25 781	64,3
18 u. mehr	66 116	85,5	31 540	84,6	34 576	86,3
Deutsche						
0 - 6	3 418	5,2	1 756	5,6	1 662	4,8
6 - 15	4 475	6,8	2 255	7,2	2 220	6,4
15 - 18	1 490	2,3	754	2,4	736	2,1
18 - 25	5 683	8,6	2 545	8,2	3 138	9,0
25 - 30	5 784	8,8	2 802	9,0	2 982	8,6
30 - 40	9 777	14,8	5 083	16,3	4 694	13,5
40 - 50	7 025	10,7	3 461	11,1	3 564	10,3
50 - 65	14 020	21,3	6 750	21,6	7 270	21,0
65 u. mehr	14 240	21,6	5 813	18,6	8 427	24,3
Zusammen	65 912	100,0	31 219	100,0	34 693	100,0
darunter						
0 - 18	9 383	14,2	4 765	15,3	4 618	13,3
18 - 65	42 289	64,2	20 641	66,1	21 648	62,4
18 u. mehr	56 529	85,8	26 454	84,7	30 075	86,7
Ausländer						
0 - 6	905	7,9	470	7,7	435	8,1
6 - 15	747	6,5	385	6,3	362	6,7
15 - 18	222	1,9	136	2,2	86	1,6
18 - 25	1 685	14,7	922	15,2	763	14,2
25 - 30	1 677	14,6	895	14,7	782	14,5
30 - 40	2 446	21,3	1 309	21,5	1 137	21,1
40 - 50	1 641	14,3	825	13,6	816	15,2
50 - 65	1 398	12,2	763	12,6	635	11,8
65 u. mehr	740	6,5	372	6,1	368	6,8
zusammen	11 461	100,0	6 077	100,0	5 384	100,0
darunter						
0 - 18	1 874	16,4	991	16,3	883	16,4
18 - 65	8 847	77,2	4 714	77,6	4 133	76,8
18 u. mehr	9 587	83,6	5 086	83,7	4 501	83,6

* Fortschreibung auf Basis des Zensus 2011.

Bevölkerung
nach Alters- und Geburtsjahren

Stand: 31.12.2019

Quelle: Bayerisches Landesamt für Statistik *

Alter von ... bis unter Jahren	Geburtsjahr	Personen			Alter von ... bis unter Jahren	Geburtsjahr	Personen		
		insgesamt	männlich	weiblich			insgesamt	männlich	weiblich
0 - 1	2019	809	398	411	45 - 46	1974	747	375	372
1 - 2	2018	796	424	372	46 - 47	1973	808	380	428
2 - 3	2017	757	383	374	47 - 48	1972	860	390	470
3 - 4	2016	694	373	321	48 - 49	1971	1 006	515	491
4 - 5	2015	659	333	326	49 - 50	1970	993	498	495
5 - 6	2014	608	315	293	50 - 51	1969	1 058	550	508
6 - 7	2013	635	321	314	51 -52	1968	1 119	546	573
7 - 8	2012	651	347	304	52 - 53	1967	1 083	554	529
8 - 9	2011	551	296	255	53 - 54	1966	1 020	498	522
9 - 10	2010	581	283	298	54 - 55	1965	1 100	538	562
10 - 11	2009	557	279	278	55 - 56	1964	1 131	512	619
11 - 12	2008	567	284	283	56 - 57	1963	1 150	589	561
12 - 13	2007	589	286	303	57 - 58	1962	1 086	519	567
13 - 14	2006	551	275	276	58 - 59	1961	1 089	554	535
14 - 15	2005	540	269	271	59 - 60	1960	1 040	493	547
15 - 16	2004	573	294	279	60 - 61	1959	974	489	485
16 - 17	2003	574	303	271	61 - 62	1958	963	428	535
17 - 18	2002	565	293	272	62 - 63	1957	889	418	471
18 - 19	2001	623	328	295	63 - 64	1956	893	422	471
19 - 20	2000	759	376	383	64 - 65	1955	823	403	420
20 - 21	1999	951	458	493	65 - 66	1954	782	368	414
21 - 22	1998	1 103	508	595	66 - 67	1953	751	336	415
22 - 23	1997	1 291	586	705	67 - 68	1952	701	321	380
23 - 24	1996	1 307	599	708	68 - 69	1951	714	342	372
24 - 25	1995	1 334	612	722	69 - 70	1950	721	328	393
25 - 26	1994	1 473	699	774	70 - 71	1949	698	308	390
26 - 27	1993	1 431	709	722	71 - 72	1948	693	321	372
27 - 28	1992	1 499	743	756	72 - 73	1947	674	294	380
28 - 29	1991	1 516	773	743	73 - 74	1946	579	257	322
29 - 30	1990	1 542	773	769	74 - 75	1945	451	209	242
30 – 31	1989	1 603	765	838	75 - 76	1944	597	259	338
31 – 32	1988	1 490	787	703	76 - 77	1943	619	281	338
32 - 33	1987	1 465	792	673	77 - 78	1942	582	254	328
33 - 34	1986	1 345	730	615	78 - 79	1941	688	268	420
34 - 35	1985	1 195	647	548	79 - 80	1940	710	301	409
35 - 36	1984	1 095	588	507	80 - 81	1939	690	274	416
36 - 37	1983	1 071	577	494	81 - 82	1938	572	223	349
37 - 38	1982	1 088	583	505	82 - 83	1937	544	206	338
38 - 39	1981	978	489	489	83 - 84	1936	485	176	309
39 - 40	1980	893	434	459	84 - 85	1935	430	166	264
40 - 41	1979	907	441	466	85 - 90		1 484	504	980
41 - 42	1978	840	428	412	90 - 95		644	164	480
42 - 43	1977	828	432	396	95 u. mehr		171	25	146
43 - 44	1976	864	432	432					
44 - 45	1975	813	395	418	**Summe**		**77 373**	**37 296**	**40 077**

* Fortschreibung auf Basis des Zensus 2011.

Altersaufbau der Bevölkerung am Ort der Hauptwohnung der Stadt Bamberg

am 31.12.2019

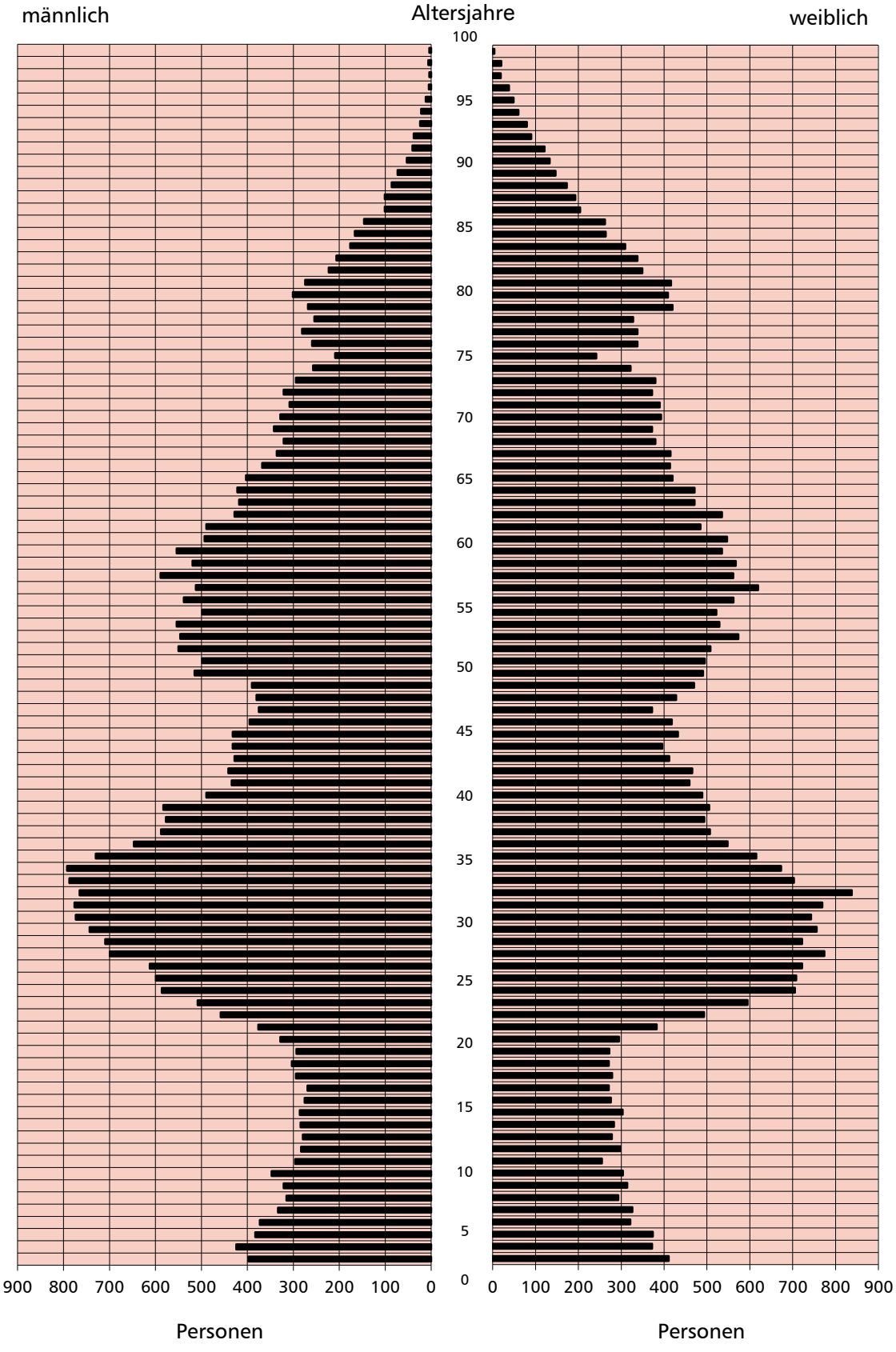

Wanderungsbewegung nach eigener Fortschreibung

Bevölkerung am Ort der Hauptwohnung

Jahr	Zugezogene		Weggezogene		Wanderungsgewinne (+) Wanderungsverluste (-)	
Monat	insgesamt	männlich	insgesamt	männlich	insgesamt	männlich
2001	5 117	2 447	4 385	2 126	+ 732	+ 321
2002	5 056	2 448	4 273	2 077	+ 783	+ 371
2003	4 893	2 348	4 339	2 074	+ 554	+ 274
2004	4 853	2 298	4 357	2 115	+ 496	+ 183
2005	4 987	2 342	4 624	2 208	+ 363	+ 134
2006	4 728	2 273	4 583	2 242	+ 145	+ 31
2007	4 906	2 274	4 405	2 140	+ 501	+ 134
2008	4 876	2 356	4 410	2 090	+ 466	+ 266
2009	4 811	2 332	4 532	2 167	+ 279	+ 165
2010	5 163	2 446	4 773	2 317	+ 390	+ 129
2011	5 260	2 455	4 784	2 270	+ 476	+ 185
2012	5 379	2 553	5 213	2 495	+ 166	+ 58
2013	5 922	2 829	5 645	2 634	+ 277	+ 195
2014	6 761	3 325	5 697	2 741	+ 1 064	+ 584
2015	7 466	3 781	5 799	2 809	+ 1 667	+ 972
2016	8 367	4 386	5 824	2 884	+ 2 543	+ 1 502
2017	9 843	5 391	9 232	5 076	+ 611	+ 315
2018	9 274	5 019	8 196	4 307	+ 1 078	+ 712
2019	8 347	4 432	8 090	4 216	+ 257	+ 216
2020						
Januar	654	355	679	369	- 25	- 14
Februar	547	315	687	357	- 140	- 42
März	583	287	538	282	+ 45	+ 5
April	349	197	404	211	- 55	- 14
Mai	362	196	484	268	- 122	- 72
Juni	385	224	548	291	- 163	- 67
Juli	442	226	667	367	- 225	- 141
August	493	257	871	434	- 378	- 177
September	811	430	693	338	+ 118	+ 92
Oktober	1 047	538	696	353	+ 351	+ 185
November	648	334	488	251	+ 160	+ 83
Dezember	559	334	518	286	+ 41	+ 48
Insgesamt	6 880	3 693	7 273	3 807	- 393	- 114

Stadt Bamberg – Wanderungsbewegung

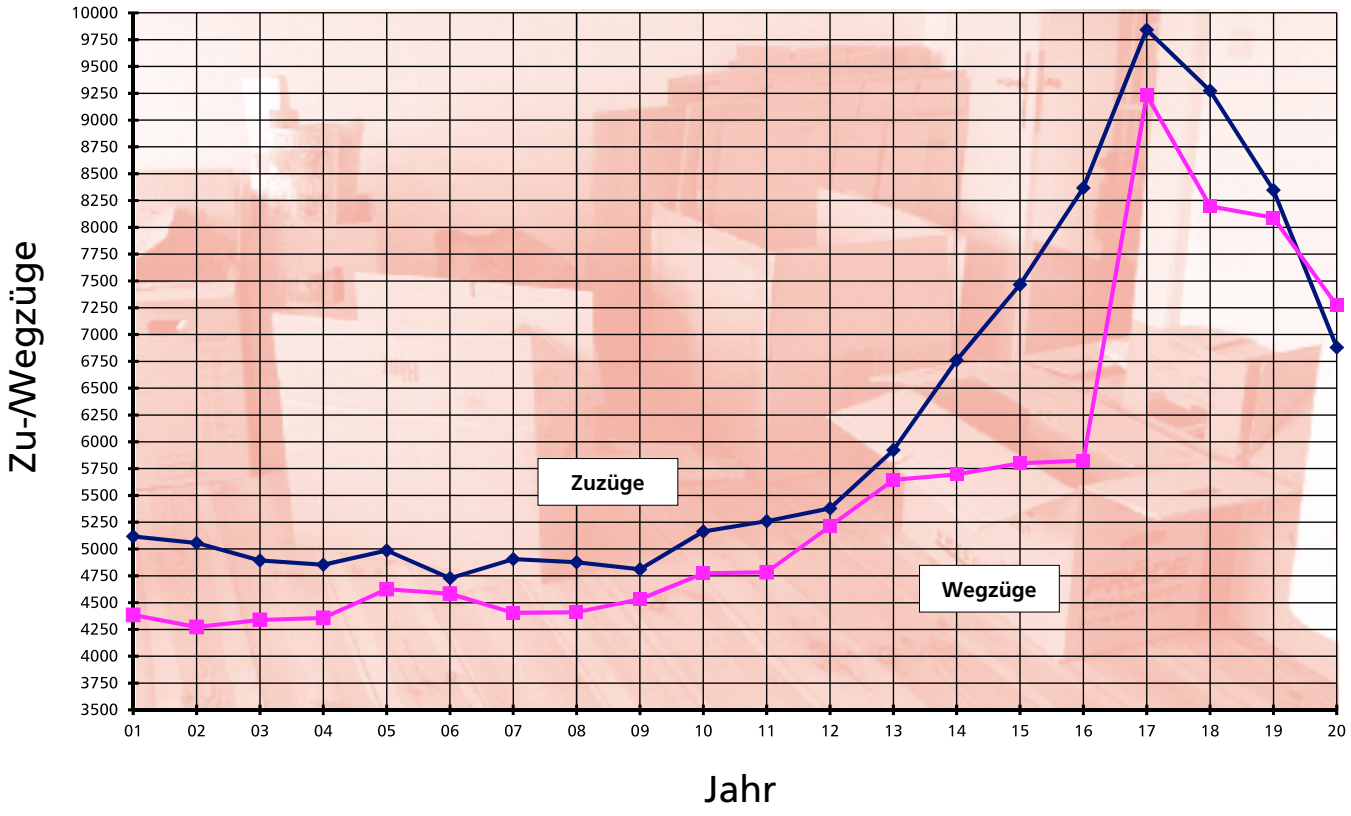

Bevölkerungsbilanz nach eigener Fortschreibung

am Ort der Hauptwohnung

Jahr	Natürliche Bilanz			Wanderungsbilanz			Gesamtbilanz	Einwohner
	Geborene	Sterbefälle	Gewinn + Verlust -	Zuzüge	Wegzüge	Gewinn + Verlust -	Gewinn + Verlust -	
2006	570	857	- 287	4 728	4 583	+ 145	- 142	70 943
2007	620	854	- 234	4 906	4 405	+ 501	+ 267	71 210
2008	622	871	- 249	4 876	4 410	+ 466	+ 217	71 427
2009	612	840	- 228	4 811	4 532	+ 279	+ 51	71 478
2010	663	832	- 169	5 163	4 773	+ 390	+ 221	71 699
2011 **	579	853	- 274	5 260	4 784	+ 476	+ 202	70 712
2012	606	807	- 201	5 379	5 213	+ 166	- 35	70 677
2013	660	838	- 178	5 922	5 645	+ 277	+ 99	70 776
2014	610	784	- 174	6 761	5 697	+ 1 064	+ 890	71 666
2015	662	874	- 212	7 466	5 799	+ 1 667	+ 1 455	73 121
2016	734	865	- 131	8 367	5 824	+ 2 543	+ 2 412	75 533
2017	811	848	- 37	9 843	9 232	+ 611	+ 574	76 107
2018	830	855	- 25	9 274	8 196	+ 1 078	+ 1 053	77 160
2019	812	836	- 24	8 347	8 090	+ 257	+ 233	77 393
2020	740	846	- 106	6 880	7 273	- 393	- 499	76 894

Bevölkerungsbilanz der Ausländer nach eigener Fortschreibung

am Ort der Hauptwohnung

Jahr	Natürliche Bilanz			Wanderungsbilanz			Einbürgerungen *	Gesamtbilanz	Ausländer
	Geborene	Sterbefälle	Gewinn + Verlust -	Zuzüge	Wegzüge	Gewinn + Verlust -		Gewinn + Verlust -	
2006	7	28	- 21	963	977	- 14	105	- 35	7 032
2007	25	27	- 2	1 011	875	+ 136	94	+ 134	7 166
2008	13	21	- 8	948	937	+ 11	92	+ 3	7 169
2009	12	22	- 10	917	830	+ 87	101	+ 77	7 246
2010	13	25	- 12	1 093	979	+ 114	123	+ 102	7 348
2011 **	10	28	- 18	1 113	994	+ 119	141	+ 101	5 441
2012	13	25	- 12	1 311	1 065	+ 246	109	+ 234	5 675
2013	18	27	- 9	1 647	1 203	+ 444	99	+ 435	6 110
2014	36	19	+ 17	2 052	1 324	+ 728	127	+ 745	6 855
2015	39	28	+ 11	2 604	1 547	+ 1 057	96	+ 1 068	7 923
2016	74	28	+ 46	3 845	1 756	+ 2 089	114	+ 2 135	10 058
2017	135	37	+ 98	5 607	5 139	+ 468	103	+ 566	10 624
2018	167	39	+ 128	5 193	3 969	+ 1 224	112	+ 1 352	11 976
2019	158	26	+ 132	4 307	3 962	+ 347	131	+ 477	12 453
2020	110	36	+ 74	3 192	3 121	+ 71	137	+ 145	12 598

* Die Einbürgerungen sind seit 1999 in der Wanderungsbilanz enthalten. Die Anzahl der Einbürgerungen dient als Information und ist nicht saldierbar.

** Fortschreibung auf Basis des Zensus 2011.

Lebendgeborene

Jahr	Lebendgeborene insgesamt	davon		darunter nichtehelich
		männlich	weiblich	
2001	596	328	268	162
2002	589	296	293	158
2003	616	292	324	156
2004	610	314	296	168
2005	539	276	263	160
2006	570	286	284	178
2007	620	321	299	179
2008	622	308	314	161
2009	612	325	287	181
2010	663	346	317	251
2011	579	293	286	176
2012	606	314	292	177
2013	660	339	321	199
2014	610	329	281	208
2015	662	327	335	193
2016	734	403	331	232
2017	811	408	403	307
2018	830	431	399	288
2019	812	388	424	294
2020	740	392	348	245

Geburtenfolge der Lebendgeborenen

Nur vom Standesamt Bamberg beurkundete Geburten von Müttern mit Hauptwohnsitz Bamberg

Alter der Mutter in Jahren von ... bis...	Geburtenfolge							insgesamt	männlich	nicht-ehelich
	1.	2.	3.	4.	5.	6.	7. und mehr			
unter 20	8	-	-	-	-	-	-	8	3	6
20 bis unter 25	43	12	8	-	-	-	-	63	31	38
25 bis unter 30	106	45	6	4	2	-	-	163	78	56
30 bis unter 35	129	85	21	10	2	1	-	248	145	64
35 bis unter 40	44	62	31	10	1	1	-	149	79	46
40 bis unter 45	7	9	5	-	2	-	-	23	15	8
45 und darüber	-	-	-	-	-	1	-	1	-	-
Insgesamt	337	213	71	24	7	3	-	655	352	218

Sterbefälle

Jahr	Verstorbene insgesamt	männlich	Totgeborene	unter 1 Jahr		1 Jahr bis unter 65 Jahre		65 Jahre und älter	
				insgesamt	männlich	insgesamt	männlich	insgesamt	männlich
2001	917	417	1	4	3	164	118	749	296
2002	900	389	1	2	1	160	112	738	276
2003	928	419	-	4	4	157	104	767	311
2004	802	351	-	-	-	125	88	677	263
2005	830	362	1	2	-	81	37	279	431
2006	857	371	1	1	-	125	79	731	291
2007	854	373	2	5	2	126	83	723	288
2008	871	357	6	3	-	131	77	737	280
2009	840	388	2	2	1	134	78	704	309
2010	832	361	1	3	3	112	70	717	288
2011	853	367	2	3	2	112	74	738	291
2012	807	365	-	1	-	112	69	694	296
2013	838	387	2	5	1	106	61	727	325
2014	784	344	-	2	1	110	61	672	282
2015	874	386	-	1	-	129	74	744	312
2016	865	395	-	3	2	99	64	763	329
2017	848	377	2	4	-	125	84	719	293
2018	855	419	-	1	-	115	73	739	345
2019	836	410	1	2	1	104	71	730	338
2020	846	388	1	3	2	115	77	728	309

Sterbefälle nach Altersgruppen

Nur vom Standesamt Bamberg beurkundete Sterbefälle

Altersgruppen in Jahren von ... bis ...		insgesamt	Religion			Familienstand				Ausländer
			rk	ev	ohne/ sonstige	ledig	verheiratet	verwitwet	geschieden	
bis unter 1	männlich	2	-	-	2	2	-	-	-	-
	weiblich	1	-	-	1	1	-	-	-	1
1 bis unter 6	männlich	-	-	-	-	-	-	-	-	-
	weiblich	1	-	-	1	1	-	-	-	-
6 bis unter 20	männlich	1	-	1	-	1	-	-	-	-
	weiblich	-	-	-	-	-	-	-	-	-
20 bis unter 30	männlich	2	1	1	-	2	-	-	-	-
	weiblich	1	-	-	1	1	-	-	-	-
30 bis unter 40	männlich	4	1	1	2	3	1	-	-	2
	weiblich	1	-	-	1	1	-	-	-	-
40 bis unter 50	männlich	8	6	-	2	4	2	-	2	2
	weiblich	3	2	-	1	1	2	-	-	1
50 bis unter 60	männlich	29	18	3	8	14	7	-	8	1
	weiblich	16	9	5	2	2	7	-	7	1
60 bis unter 70	männlich	61	33	14	14	16	25	4	16	2
	weiblich	39	26	5	8	6	18	6	9	2
70 und darüber	männlich	281	185	62	34	21	151	86	23	13
	weiblich	396	283	72	41	46	64	259	27	11
Insgesamt	männlich	388	244	82	62	63	186	90	49	20
	weiblich	458	320	82	56	59	91	265	43	16

Eheschließungen nach Altersgruppen ***

Altersgruppen in Jahren von … bis …	Männer					Frauen				
	ledig	verwitwet	geschieden	insgesamt	%	ledig	verwitwet	geschieden	insgesamt	%
bis unter 18	-	-	-	-	-	-	-	-	-	-
18 bis unter 21	1	-	-	1	0,23	4	-	-	4	0,90
21 bis unter 25	13	-	-	13	2,93	40	-	1	41	9,26
25 bis unter 30	103	-	1	104	23,48	113	-	2	115	25,96
30 bis unter 35	121	-	-	121	27,31	121	-	10	131	29,57
35 bis unter 40	77	-	9	86	19,41	58	-	13	71	16,03
40 bis unter 45	26	-	4	30	6,77	12	1	5	18	4,06
45 bis unter 50	9	-	14	23	5,19	5	-	15	20	4,51
50 bis unter 55	5	-	13	18	4,06	5	1	9	15	3,39
55 bis unter 60	2	-	12	14	3,16	4	-	6	10	2,26
60 und darüber	7	5	21	33	7,45	2	1	15	18	4,06
Insgesamt	364	5	74	443	100,00	364	3	76	443	100,00

Eheschließungen nach Staatsangehörigkeit

Jahr	Eheschließungen Insgesamt *	Bei den Eheschließungen waren die Partner				Lebenspartnerschaften Gleichgeschlechtl. Eheschließungen
		beide Deutsche	beide Ausländer	Mann Deutscher Frau Ausländerin	Mann Ausländer Frau Deutsche	
2001	427	294	7	40	86	-
2002	435	320	10	39	66	-
2003	389	268	12	23	86	-
2004	450	356	2	32	60	-
2005	464	335	9	38	82	-
2006	445	360	11	25	49	-
2007	471	354	10	40	67	-
2008	476	395	6	29	46	-
2009	456	372	5	29	50	-
2010	526	432	3	27	64	-
2011	466	382	5	34	45	-
2012	473	394	5	30	44	-
2013	447	368	5	32	42	9 **
2014	468	413	8	27	20	6
2015	501	447	5	24	25	15
2016	477	433	5	22	17	13
2017	566	484	18	44	20	9 ***
2018	582	510	7	38	27	22
2019	501	417	16	35	33	14
2020	443	404	7	19	13	13

* Ohne Lebenspartnerschaften.
** Nur vom Standesamt Bamberg beurkundete Lebenspartnerschaften von 2013 bis 2016.
*** Ab 2017 gleichgeschlechtliche Eheschließungen.

Natürliche Bevölkerungsbewegung

Jahr	Bevölkerung	Eheschließungen		Lebendgeborene		Verstorbene		Geburten-/Sterbefall-überschuss	
		insgesamt	je 1 000 EW	insgesamt	je 1 000 EW	insgesamt	je 1 000 EW	insgesamt	je 1 000 EW
1955	76 361	879	11,5	1 015	13,3	803	10,5	212	2,8
1960	73 872	810	11,0	1 123	15,2	909	12,3	214	2,9
1965	72 767	757	10,4	1 061	14,6	957	13,2	104	1,4
1970	70 384	652	9,3	747	10,6	977	13,9	- 230	- 3,3
1971	69 949	636	9,1	744	10,6	943	13,5	- 199	- 2,8
1972 *	76 378	585	7,7	664	8,7	1 053	13,8	- 389	- 5,1
1973	75 825	605	8,0	608	8,0	1 089	14,4	- 481	- 6,3
1974	75 378	533	7,1	634	8,4	991	13,2	- 357	- 4,7
1975	74 236	520	7,0	589	7,9	1 151	15,5	- 562	- 7,6
1976	73 531	534	7,3	631	8,6	1 066	14,5	- 435	- 5,9
1977	72 860	538	7,4	612	8,4	999	13,7	- 387	- 5,3
1978	72 252	536	7,4	619	8,6	1 043	14,4	- 424	- 5,9
1979	71 993	548	7,6	631	8,8	1 023	14,2	- 392	- 5,4
1980	71 928	590	8,2	653	9,1	992	13,8	- 339	- 4,7
1981	70 824	542	7,7	685	9,7	1 012	14,3	- 327	- 4,6
1982	70 878	604	8,5	698	9,8	914	12,9	- 216	- 3,0
1983	70 536	569	8,1	664	9,4	1 000	14,2	- 336	- 4,8
1984 **	69 990	633	9,0	680	9,7	978	14,0	- 298	- 4,3
1985	69 920	617	8,8	676	9,7	961	13,7	- 285	- 4,0
1986	69 591	664	9,5	753	10,8	981	14,1	- 228	- 3,3
1987 ***	69 263	582	8,4	768	11,1	965	13,9	- 197	- 2,8
1988	69 809	617	8,8	711	10,2	878	12,6	- 167	- 2,4
1989	69 980	606	8,7	757	10,8	963	13,8	- 206	- 2,9
1990	70 521	652	9,2	805	11,4	927	13,1	- 122	- 1,7
1991	70 689	623	8,8	710	10,0	935	13,2	- 225	- 3,2
1992	70 995	520	7,3	742	10,5	922	13,0	- 180	- 2,5
1993	70 770	496	7,0	713	10,1	994	14,0	- 281	- 4,0
1994	70 216	499	7,1	680	9,7	932	13,3	- 252	- 3,6
1995	69 652	522	7,5	639	9,1	937	13,4	- 298	- 4,3
1996	69 708	485	6,9	680	9,8	932	13,4	- 252	- 3,6
1997	69 430	499	7,2	668	9,6	889	12,8	- 221	- 3,2
1998	69 023	442	6,4	614	8,9	905	13,1	- 291	- 4,2
1999	69 004	399	5,8	614	8,9	877	12,7	- 263	- 3,8
2000	69 036	403	5,8	608	8,8	870	12,6	- 262	- 3,8
2001	69 396	427	6,2	596	8,6	911	13,1	- 315	- 4,5
2002	69 726	435	6,2	589	8,4	893	12,8	- 304	- 4,4
2003	69 899	389	5,6	616	8,8	937	13,4	- 321	- 4,6
2004	70 026	450	6,4	610	8,7	823	11,8	- 213	- 3,0
2005	70 081	464	6,6	539	7,7	831	11,9	- 292	- 4,2
2006	69 574	445	6,4	570	8,2	857	12,3	- 287	- 4,1
2007	69 884	471	6,7	620	8,9	854	12,2	- 234	- 3,3
2008	69 989	476	6,8	622	8,9	871	12,4	- 249	- 3,6
2009	69 827	456	6,5	612	8,8	840	12,0	- 228	- 3,3
2010	70 004	526	7,5	663	9,5	832	11,9	- 169	- 2,4
2011 ****	70 712	466	6,6	579	8,2	853	12,1	- 274	- 3,9
2012	70 863	473	6,7	606	8,6	807	11,4	- 201	- 2,8
2013	71 167	447	6,3	660	9,3	838	11,8	- 178	- 2,5
2014	71 952	468	6,5	610	8,5	784	10,9	- 174	- 2,4
2015	73 331	501	6,8	662	9,0	874	11,9	- 212	- 2,9
2016	75 743	477	6,3	734	9,7	865	11,4	- 131	- 1,7
2017	77 179	566	7,3	811	10,5	848	11,0	- 37	- 0,5
2018	77 592	582	7,5	830	10,7	855	11,0	- 25	- 0,3
2019	77 373	501	6,5	812	10,5	836	10,8	- 24	- 0,3
2020	76 674	443	5,8	740	9,7	846	11,0	- 106	- 1,4

* Einschließlich Eingemeindungen zum 01.07.1972.
** Ab 1984 Hauptwohnung.
*** Ab 1987 Fortschreibung Volkszählung vom 25.05.1987.
**** Ab 2011 Fortschreibung auf Basis des Zensus 2011 vom 09.05.2011.

Natürliche Bevölkerungsbewegung

(bezogen auf 1.000 Einwohner)

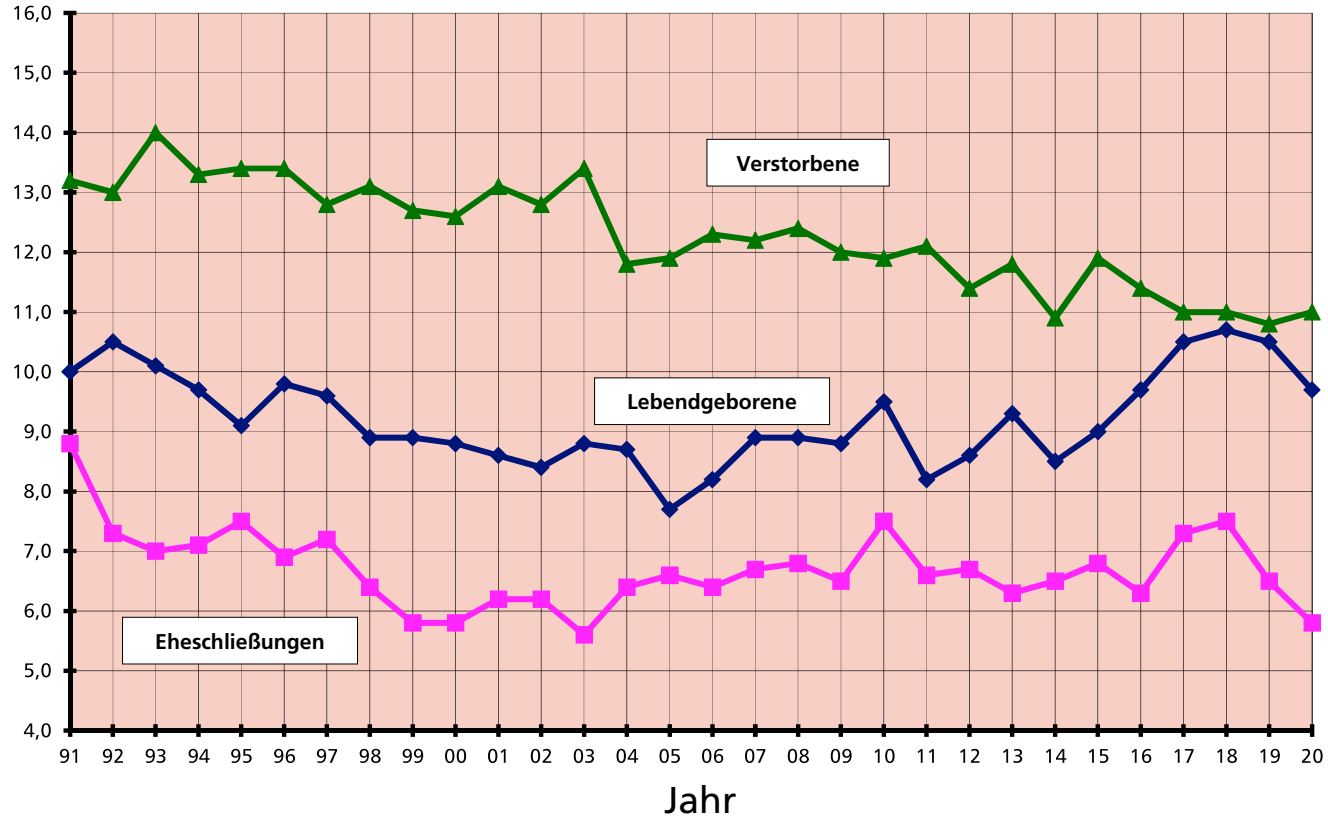

Volkszählungsergebnisse der Stadt Bamberg

Stand	Bevölkerung		
	insgesamt	davon	
		männlich	weiblich
. . 1695	11 000	.	.
. . 1795	16 000	.	.
23.07.1804	18 610	9 499	9 111
. . 1818	17 250	.	.
. . 1830	17 854	.	.
. . 1832	18 939	.	.
. . 1833	19 097	.	.
. . 1835	18 794	.	.
. . 1837	19 250	.	.
. . 1840	20 863	.	.
. . 1846	18 876	.	.
. . 1849	18 514	8 279	10 235
. . 1855	22 391	.	.
. . 1861	23 542	.	.
. . 1864	25 240	.	.
. . 1867	25 972	13 633	12 339
01.12.1871	25 738	12 483	13 255
01.12.1875	26 951	13 180	13 771
01.12.1880	29 587	14 325	15 262
01.12.1885	31 521	15 170	16 351
01.12.1890	35 815	17 714	18 101
02.12.1895	38 940	19 293	19 647
01.12.1900	41 820	20 395	21 425
01.12.1905	45 483	22 186	23 297
01.12.1910	48 063	23 347	24 716
01.12.1916	45 975	20 946	25 029
05.12.1917	46 380	20 668	25 712
08.10.1919	49 179	23 047	26 132
16.06.1925	50 152	23 221	26 931
16.06.1933	54 151	25 467	28 694
17.05.1939	55 854	25 421	30 433
29.10.1946	74 733	32 916	41 817
13.09.1950	76 180	34 293	41 887
06.06.1961	74 115	32 782	41 333
27.05.1970	70 581	31 683	38 898
25.05.1987	69 100 *	31 260	37 840
25.05.1987	71 336 **	32 527	38 809
09.05.2011	70 635 *	33 080	37 555

* Bevölkerung am Ort der Hauptwohnung.

** Wohnberechtigte Bevölkerung (Haupt- und Nebenwohnung).

Notizen

GESUNDHEITS-WESEN & SPORT

Sozialstiftung Bamberg

Kennzahlen	
Beschäftigte	**3 390**
darunter Ärzte	503
Klinikum am Bruderwald, Klinikum am Michelsberg, Klinik am Heinrichsdamm	
Vollstationäre Planbetten	1 136
Auslastung Planbetten in %	69,05
Zahl der Berechnungstage	287 106
Verweildauer / Tage	7,48
Fallzahl Gesamt	38 389

Nachrichtlich:
Teilstationäre Dialyseplätze 24, Psychiatrische Tagesklinik 20 Plätze,
Tagesklinik Schmerztherapie 8 Plätze, Tagesklinik Neurologie 9 Plätze,
Tagesklinik Geriatrie 20 Plätze, Tagesklinik Psychosomatik 15 Plätze

Herkunftsgebiete der verpflegten Kranken in %	
a) Stadt Bamberg	30,23
b) Bamberg Land	42,60
c) Sonstige Gebiete	27,17

Verbundene Unternehmen mit 1 572 Beschäftigten
Saludis gGmbH, MVZ am Bruderwald gGmbH, Service GmbH,
Energiemanagement GmbH, Medlog Franken GmbH,
Akademie für Gesundheitsberufe gGmbH, Altenhilfe gGmbH, HTK GmbH, MVZ Bamberg / Forchheim gGmbH
Psychiatrische Tagesklinik Forchheim gGmbH

Ärzte, Zahnärzte und Apotheken

Jahr	Ärzte				Zahnärzte			Apotheken	
	ins-gesamt	darunter weiblich	in freier Praxis	EW/Arzt	ins-gesamt	in freier Praxis	EW/Arzt	ins-gesamt	EW/Apotheke
2006	504	180	206	138	79	69	881	31	2 244
2007	514	180	218	136	83	68	842	33	2 118
2008	544	201	215	129	88	69	795	32	2 187
2009	523	213	225	134	90	72	776	32	2 182
2010	540	215	233	130	86	73	814	32	2 188
2011	543	211	223	129	86	72	815	31	2 261
2012	584	238	215	122	85	71	834	31	2 286
2013	607 *	246	220	118	91	70	782	31	2 296
2014	652 *	265	221	111	89	68	809	28	2 570
2015	621 *	250	219	118	91	70	806	27	2 716
2016	638 *	259	211	119	92	67	824	26	2 914
2017	664 *	277	218	117	96	66	839	26	2 969
2018	697 *	284	214	112	100	71	776	26	2 985
2019	703 *	302	204	110	103	70	751	26	2 976
2020	709 *	329	206	108	104	69	737	26	2 949

* davon sind 35 Ärzte im staatlich öffentlichen Dienst tätig.

Bayerisches Rotes Kreuz Kreisverband Bamberg

(Stadt und Landkreis Bamberg)

Bereich	2014	2015	2016	2017	2018	2019	2020
Bereitschaften							
Anzahl	9	9	9	9	9	10	10
Sanitäter, Helferinnen u. Schwesternhelferinnen	490	484	455	467	464	457	441
darunter Führungskräfte und Ärzte	45	45	45	45	45	47	45
Einsatzstunden	79 412	80 176	72 714	67 710	63 619	68 104	24 417
Bergwacht							
Bereitschaften	1	1	1	1	1	1	1
Bereitschaftsangehörige	56	56	54	37	37	35	32
Erste Hilfeleistungen bei Berg- und Skiunfällen	12	14	14	19	17	14	31
Einsatzstunden	7 560	7 714	7 560	8 736	7 914	8 139	8 884
Wasserwacht							
Anzahl der Ortsgruppen	8	8	8	8	8	8	8
Lehrscheininhaber	109	109	109	109	101	98	97
Mitglieder	1 106	1 089	1 090	1 094	1 076	1 369	1 039
Hilfeleistungen	172	188	198	146	142	97	27
Einsatzstunden	68 455	57 948	60 691	98 454	60 121	62 070	22 835
Jugendrotkreuz							
Gruppen	3	7	7	7	6	6	6
Mitglieder	142	155	160	176	190	204	205
Einsatzstunden	27 444	31 000	27 430	27 430	30 175	30 180	2 265
Krankentransport-/Unfallrettungsdienst							
Krankenkraft-/Rettungs-/Notarztwagen	18	16	16	16	16	16	16
Gefahrene Kilometer	562 717	594 234	595 687	609 077	593 457	609 423	553 678
Gesamt Einsätze	19 284	20 224	20 561	20 403	19 266	18 804	17 426
davon Notfalleinsätze	1 812	2 519	2 545	2 468	2 436	2 569	2 894
Notarzteinsätze	5 022	4 733	4 536	4 443	4 246	3 976	3 557
Krankentransporte	12 450	12 972	13 480	13 492	12 584	12 259	10 975
Essen auf Rädern							
Betreute Personen	85	89	86	79	75	81	90
Zahl der zugestellten Essensportionen	8 586	8 352	10 228	11 253	11 704	12 061	13 013
Gefahrene Kilometer	20 642	10 983	9 789	12 315	11 972	12 293	12 018
Ambulante Pflege							
Betreute Personen	209	181	190	201	198	217	126
Zahl der Pflegebesuche	18 720	18 932	26 209	26 769	25 879	24 038	13 476
Hausnotrufteilnehmer	358	400	411	492	466	538	593
Kleiderkammer							
Betreute Personen	4 411	>10 000	>10 000	>10 000	>10 000	>10 000	>3 000
Ausgegebene Bekleidungsstücke	23 605	>10 000	>10 000	>10 000	>10 000	>10 000	>3 000
Besuchsdienste							
Ehrenamtliche Mitarbeiterinnen	23	23	22	21	21	19	19
Einsatzstunden	2 941	2 731	2 600	2 350	2 260	2 105	353
Ausbildungstätigkeit (Teilnehmer)							
Erste Hilfe Ausbildung	863	1 730	1 980	1 970	1 700	1 824	1 071
Erste Hilfe Fortbildung	975	951	990	999	894	912	564
Lebensrettende Sofortmaßnahmen	339	78	-	-	-	-	-
Erste Hilfe am Kind	60	52	8	26	66	117	39
Familienzusammenführungen							
Beratungen im Zusammenhang mit Aussiedlung und Familienzusammenführung	2	2	8	5	7	32	52

Malteser Hilfsdienst Dienststelle Bamberg

(Stadt und Landkreis Bamberg)

Bereich	2014	2015	2016	2017	2018	2019	2020
Mitglieder/Mitarbeiter							
Mitglieder des Vereins	4 119	4 121	4 103	4 113	3 819	3 466	3 325
Aktive Helfer/innen	339	337	389	382	372	364	227
Hauptamtliche Mitarbeiter	18	22	26	26	26	26	18
Geringfügig Beschäftigte	5	5	9	9	9	9	6
Praktikanten / Azubis (Rettungsdienst)	1	1	3	5	4	7	1
Rettungsdienst							
Krankentransporte	2 359	2 437	2 511	2 578	3 242	2 953	2 820
Notfalle	548	623	607	693	831	869	886
Notarzteinsätze	1 051	1 048	965	866	1 068	1 123	1 020
Gefahrene Kilometer	126 075	128 119	135 981	139 605	157 242	162 182	143 527
Notarzteinsatzfahrzeug - Einsätze	2 306	2 269	2 377	2 523	2 406	2 030	2 202
Sonstige Einsätze	543	499	690	664	820	2 702	870
Sanitätsdienste							
Anzahl der Helfer	69	65	64	66	75	73	52
Einsätze	184	219	273	275	244	172	73
Einsatzstunden	3 776	4 091	4 423	4 969	4 315	4 312	1 603
Ausbildungstätigkeit (Teilnehmer)							
Erste Hilfe Kurse	1 169	1 152	1 496	1 445	1 686	1 634	1 270
Sofortmaßnahmen am Unfallort	102	-	-	-	-	-	-
Kindernotfallkurse	180	192	372	429	566	531	222
Sanitätshelferausbildung	39	43	64	38	-	-	-
Einsatzsanitäterausbildung	9	-	-	7	6	-	-
Schwesternhelferinnenausbildung	25	13	16	26	17	21	21
Ehrenamtliche Sozialdienste für Kranke und Behinderte							
Anzahl der Helfer	54	57	20	19	39	76	103
Einsatzstunden	5 124	5 213	2 208	1 703	4 792	7 671	4 200
Betreute Personen	708	697	265	248	377	730	386

Deutsche Lebens-Rettungs-Gesellschaft DLRG

Ortsverband	2014	2015	2016	2017	2018	2019	2020
Ortsverband Bamberg-Gaustadt e.V.							
Anfängerschwimmausbildung	117	148	142	66	-	-	-
Bootsführer „A“	43	40	39	28	35	35	28
Bootsführer „B“	17	16	16	14	14	14	12
Bootsführerausbilder	4	4	4	4	4	4	4
Einsatzstunden	117 113	109 000	111 512	121 415	104 536	102 458	81 180
Erste Hilfe Ausbilder	6	6	5	5	5	5	5
Erste Hilfe Ausbildungen	61	106	162	146	143	136	75
Fachübungsleiter	20	11	11	11	11	11	9
Funker	82	70	53	49	51	53	53
Hilfeleistungen	12	8	6	6	5	6	6
Lehrscheininhaber	24	11	11	20	20	18	9
Mitglieder	469	452	452	463	475	476	460
Rettungsschwimmer	198	172	113	126	144	146	148
Sanitäter A/B	65	67	71	73	72	72	50
Schwimmausbildungen	198	189	190	205	211	198	24
Tauchausbilder	6	6	6	6	6	6	6
Taucher	22	24	17	16	21	21	13

Bäder

1. Hallenbad

Jahr	Badegäste insgesamt	davon				Badetage insgesamt	Durchschnitts-besucher/Tag
		Erwachsene	Kinder, Schüler und Studenten	geschlossene Schulklassen	geschlossene Vereine		
2011 *	64 640	20 124	13 437	17 852	13 227	210	307
2012	363 057	125 077	112 715	54 519	32 621	365	994
2013	342 409	109 546	95 750	51 386	33 100	365	938
2014	315 126	150 601	88 233	46 668	29 171	332	949
2015	332 985	169 102	82 985	48 704	32 037	351	948
2016	359 259	177 786	98 465	50 199	32 809	358	1 003
2017	368 489	178 844	96 224	61 804 **	31 617	321	1 147
2018	368 745	173 188	98 896	65 281 **	31 380	320	1 152
2019	401 575	200 137	99 008	70 172 **	32 258	335	1 199
2020	107 490	58 389	24 992	16 290 **	7 819	105	1 024

* Eröffnung des Familien- und Sportbades „Bambados“ am 25.11.2011
** Inklusive Bundespolizei 15 924 / 19 428 / 22 609 / 4 835

2. Stadionbad

Jahr	Badegäste insgesamt	davon				Badetage insgesamt	Durchschnitts-besucher/Tag
		Erwachsene	Kinder, Schüler und Studenten	geschlossene Schulklassen	geschlossene Vereine		
2011	65 231	37 300	26 561	274	1 096	137	476
2012	72 262	39 500	32 762	-	846	135	535
2013	78 551	38 160	40 391	-	143	121	649
2014	54 577	30 644	23 773	20	140	128	426
2015	89 802	53 702	35 947	-	153	128	701
2016	58 709	33 921	24 623	-	165	124	473
2017	60 022	34 906	24 960	-	156	121	496
2018	97 294	58 715	38 386	-	193	128	760
2019	70 312	43 333	26 979	-	140	122	577
2020	33 936	*	*	-	-	91	372

3. Freibad Gaustadt

Jahr	Badegäste insgesamt	davon				Badetage insgesamt	Durchschnitts-besucher/Tag
		Erwachsene	Kinder, Schüler und Studenten	geschlossene Schulklassen	geschlossene Vereine		
2011	28 898	16 155	12 552	191	-	137	210
2012	30 471	16 550	13 877	14	30	135	225
2013	29 726	16 988	12 736	2	-	121	245
2014	25 472	15 979	9 493	-	-	128	199
2015	43 671	27 875	15 766	30	-	128	341
2016	31 604	19 442	12 144	18	-	124	255
2017	28 530	16 824	11 706	-	-	121	235
2018	45 736	29 084	16 652	-	-	128	357
2019	33 619	20 575	13 044	-	-	122	276
2020	16 335	*	*	-	-	86	190

* Durch die Corona Pandemie wurde die Kassenverwaltung an einen ext. Dienstleister ausgelagert. Eine Trennung zw. Erw. und Kindern ist nicht möglich.

4. Hainbadestelle (Badetage / Besucher)

2016 (176 / 39451) - 2017 (135 / 40 399) – 2018 (129 / 61 450) – 2019 (169 / 51 872) – 2020 (103 / 27 222)

Sportvereine

Sportverein	Sportarten	Mitglieder	
		Anzahl	darunter Erwachsene
ACV-Club Bamberg e.V.	Motorsport (kein BLSV Mitglied)	.	.
Aero-Club Bbg. e.V.	Flugsport (Motor- und Segelflug)	381	339
Aikido-Gemeinschaft Bamberg e.V.	Aikido	48	14
Aikikai Bbg. e.V.	Aikido	80	58
Akadem. Reitgruppe Bbg. e.V.	Reiten	25	25
ASV 1910 Gaustadt e.V.	Fußball, Gymnastik, Turnen	411	214
1. American Football-Club Bamberg Bears 1986 e.V.	American Football, Cheerleading	117	98
Armbrust-Schützengilde "Hofer" Bbg/Gau. 1897 e.V.	Schießen, Armbrustschießen	119	106
8-Ball-Crew Bbg. e.V.	Billard	97	86
1. Badminton-Verein Bbg. 1970 e.V.	Badminton	142	85
Ball-Spiel-Club Bbg. 1920 e.V.	Fußball, Jugger, Frisbee	162	139
1. Bamberger Automobil-Club im ADAC	Motorsport (kein BLSV Mitglied)	.	.
Bamberger Gleitschirmclub e.V.	Gleitschirmfliegen	.	.
Bamberger Faltboot-Club e.V.	Kanusport	310	233
Bamberger Privatkegler-Vereinigung	Kegeln	115	114
Bamberger Rudergesellschaft v. 1884 e.V.	Rudern	457	424
Bamberger Segelclub e.V.	Segeln	136	128
Bamberger Skatefreunde	Skaten	26	22
Bamberg Phantoms e.V.	Football, Cheerleading	110	75
Berg- und Wintersportverein "Die Felsteufel" Bbg. e.V.	Skilauf, Bergsteigen / Bergwandern (kein BLSV Mitglied)	.	.
Bowlingclub Bamberger Bowlinghaus e.V.	Bowling	11	11
1. Bowling-Sport-Verein 1978 Bamberg u. Umgebung e.V.	Bowling	50	43
Böhnlein Sports Bamberg e.V.	Triathlon, Duathlon, Marathon	86	81
Brose Bamberg e.V.	Basketball	1 586	743
1. Cheerleader-Verein Bamberg Lucky Bears 2002 e.V.	Cheerleading	71	20
CVJM Bamberg e.V.	Indiaca, Volleyball (kein BLSV Mitglied)	.	.

noch:
Sportvereine

Sportverein	Sportarten	Mitglieder	
		Anzahl	darunter Erwachsene
Der Bamberger Tanzclub e.V.	Tanzen	33	33
Deutscher Alpenverein Sektion Bamberg e.V.	Skilauf, Klettern	241	197
DJK Don Bosco Bbg. 1950 e.V.	Basketball, Behinderten- und Rehasport, Fußball, Tischtennis, Turnen	1 370	678
DJK Teutonia Bbg.-Gaustadt 1927 e.V.	Fußball, Ski, Taekwondo, Tanzen, Tischtennis, Triathlon, Turnen	649	470
Eisenbahn-Turn- und Sportverein (ETSV) 1930 Bbg. e.V.	Boxen, Fußball, Turnen, Handball, Kegeln, Tischtennis, Wandern	83	53
Eis- und Rollsportclub (ERSC) Bbg. e.V.	Rollschuhlauf (allg.), Rollhockey, Rollkunstlauf, Rollschnelllauf	226	120
Freie Turnerschaft Bbg. 1900 e.V.	Tischtennis, Volleyball	28	28
FC Eintracht Bamberg 2010 e.V.	Fußball, Karate, Quiddich, Basketball Rasenkraft- und Tauziehen, Volleyball	625	315
FC Sportfreunde 1919 Bbg. e.V.	Fußball	67	65
Freak City Darter Bamberg	Dart	15	15
Fußballverein des RT Bamberg e.V.	Fußball	16	8
Fußball-Club "Wacker" 1927 Bbg. e.V.	Fußball	192	144
Fußballverein 1912 Bbg. e.V.	Fußball, Handball, Kegeln	304	252
Gehörlosen-Sportverein Bbg. e.V.	Fußball, Kegeln, Schießen	235	226
Golfclub Hauptsmoorwald Bbg. e.V.	Golf	380	343
Handballclub 03 Bamberg e.V. (= Spielgemeinschaft aus FC Eintracht, MTV und TSG 05)	Handball	-	-
Interessengemeinschaft für Ausdauersport (IfA) Nonstop Bamberg e.V.	Leichtathletik, Triathlon	152	127
JFG Bamberg Süd e.V.	Fußball	80	11
Kampfkunstschule Bamberg	Taekwondo, Karate, Leichtathletik, Turnen	32	4
Karigane Bamberg Ju-Jutsu e.V.	Ju-Jutsu	119	80
Kneipp-Verein Bbg. e.V.	Behinderten- und Rehasport	465	465
Kraft-Sport-Verein (KSV) 1894 Bbg. e.V.	Ringen	123	82
Kutscherverein Bamberg e. V.	Kutschen-Geschicklichkeitsfahren	160	125
Leichtathletikgemeinschaft Bamberg (= Sportgemeinschaft aus MTV, Postsportverein und TSG 05)	Leichtathletik	-	-

noch:
Sportvereine

Sportverein	Sportarten	Mitglieder	
		Anzahl	darunter Erwachsene
Männerturnverein v. 1882 Bbg. e.V.	Gymnastik, Turnen, Faustball, Kegeln, Handball, Leichtathletik, Tanzen, Kickboxen, Orientierungslauf, Tennis, Rock'n'Roll, Volleyball, Wandern, Behinderten- und Rehasport Gewichtheben, Tanzsport; Tennis	4 306	3 194
1. Minigolfclub (1MGC) Bbg. e.V.	Minigolf	77	72
1. Motorboot- und Wasserski-Club Bbg. e.V.	Motorbootsport, Wasserskisport	77	65
Polizeisportverein Bbg. e.V.	Karate, Schießen, Hundesport, Kegeln	196	195
Postsportverein Bbg. 1928 e.V.	Basketball, Floorball, Fußball, Judo, Karate, Leichtathletik, Schach, Tennis, Tischtennis, Turnen, Volleyball	1 078	787
Psychomotorik Verein Bamberg e.V.	Behinderten- und Rehasport	400	60
Rad- und Kraftfahrer-Bund Solidarität Bbg.-Gau. e.V.	Kunstradfahren, Radball, Rollschuhlauf / Inline	127	90
Regattaverein Regnitz Bamberg e.V.	Rudern	11	11
Reitclub Hippo Plus Bamberg e.V.	Reiten	21	20
Reit- und Fahrverein Bamberg Stadt und Land e.V.	Reiten	188	142
Schachclub 1868 Bbg. e.V.	Schach	172	135
Schützenclub 04 Bbg. e.V.	Kegeln, Schießen	297	275
Schützenclub Diana	Schießen	13	13
Schützengesellschaft Edelweiß 1898 Bbg. e.V.	Schießen	49	49
Schützengesellschaft Hamonia 1901 Bbg. e.V.	Schießen	99	94
Schwimmverein Bbg. 1925 e.V.	Leichtathletik, Schwimmen	6 127	4 653
Ski-Club Bbg. e.V.	Gymnastik, Eisstockschießen, Skisport, Wandern	164	146
1. Sportclub 1908 Bbg. e.V.	Fußball	**29**	**29**
Sportfischerverein Bamberg & Umgebung e.V.	Angeln (kein BLSV Mitglied)	1 427	1 376
Sportkegelclub Viktoria 1947 Bbg. e.V.	Kegeln	148	143
Startgemeinschaft Bamberg e. V. (= Sportgemeinschaft aus Schwimmverein und WSV Neptun)	Schwimmen	-	-
Tango y más e.V.	Tanzen	15	15
Tanzsportclub Rhythmus Bamberg e. V.	Tanzen	68	39

noch:

Sportvereine

Sportverein	Sportarten	Mitglieder	
		Anzahl	darunter Erwachsene
Tauchclub Bbg. e.V.	Tauchen, Schwimmen, Unterwasserrugby	259	207
Tennis-Club Bbg. e.V.	Tennis	578	450
TTL Basketball Bamberg e.V.	Basketball	316	162
Türkischer Sport-Club e.V.	Fußball	46	46
Turngemeinschaft 71 Bbg.	Turnen	27	27
TSG Turn- und Sportgemeinschaft 2005 Bamberg e.V.	Aikido, Basketball, Billard, Boxen, Kick-Boxen, Faustball, Fechten, Fußball, Gymnastik, Handball, Karate, Kegeln, Leichtathletik, Rugby, Schach, Tennis, Tischtennis, Turnen, Kinderturnen, Turnspiele, Volleyball	1 430	813
TSV Eintracht Bamberg e.V.	Kegeln, Tischtennis, Turnen	125	104
Verein Bamberger Sportkegler e.V. (= Spielgemeinschaft)	Kegeln	-	-
Volleyballgemeinschaft Bamberg (= Spielgemeinschaft aus 1. FC Eintracht, MTV, Postsportverein und TSG 05)	Volleyball	-	-
Voltigierverein Bamberg e.V.	Voltigieren	143	58
Vormals privilegierte Schützen-gesellschaft 1306 Bbg. e.V.	Kegeln, Schießen, Bogenschießen	1 179	1 143
Wasser-Sport-Verein "Neptun" Bbg. e.V.	Kanusport, Schwimmen, Modellbau (Schiffsmodell), Wasserball	2 106	1 536
Weltkulturerbelauf e.V.	Organisation des Weltkulturerbelaufs	18	18
Wing-Tjung Kampfkunst e.V.	Karate	25	12
Zimmerstutzen- und Kleinkaliber-schützenverein 1899 Gaustadt e.V.	Schießen	69	68
Zweiradsportler Bamberg		18	13
Gesamtmitgliederzahl		**31 563**	**23 159**

Nahezu alle aufgeführten Vereine sind dem **Bayerischen Landes-Sportverband** (BLSV) oder **Bayerischen Sportschützenbund** (BSSB) angeschlossen.

Notizen

Kita-Preis
Kita-Preis

SOZIALWESEN

Sozialhilfe – „Hartz IV“

Art der Hilfe sowie Regelsätze	2015	2016	2017	2018	2019	2020
1. Fälle / Personen *						
Gesamt	4130/5973	5682/9596	6379/10424	4950/8383	4379/6895	4527/6744
davon SGB XII-Leistungen einschl. BTL	405/517	253/388	231/307	221/265	163/196	132/149
Leistungen AsylbLG **	415/1055	2011/4403	2465/4960	1224/2692	916/2015	774/1702
Kriegsopferfürsorge	2/…	1/…	1/...	1/…	1/…	-/-
Bildung & Teilhabe (WoGG, KiZ)	519/…	474/…	534/…	549/…	520/…	608/…
Grundsicherung im Alter & Erwerbsm.	737/866	730/867	773/917	817/980	795/954	830/996
Hartz IV (SGB II) einschl. BTL	2025/3535	2213/3938	2375/4239	2197/3910	2054/3730	2183/3897
2. Aufwand in € / Kostenträger Stadt						
SGB XII – Hilfe zum Lebensunterhalt	573 265	510 453	512 091	566 596	475 685	409 811
SGB XII – Hilfe in bes. Lebenslagen ***	1 060 668	1 149 286	965 225	482 192	496 780	155 383
KOF	892	190	190	190	194	-
Hartz IV nach Abzug Bundeserstattung	5 155 062	5 959 401	4 573 079	4 864 414	4 290 749	3 142 806
3. Aufwand in € / andere Kostenträger						
SGB XII – Hilfe in bes. Lebenslagen ***	436 445	305 425	328 725	932 646	290 830	172 865
AsylbLG **	4 265 887	7 353 245	6 558 910	10 316 703	8 643 986	6 658 973
KOF	4 495	1 696	1 696	1 697	1 738	-
Grundsicherung	4 472 820	4 407 495	4 653 096	4 864 414	4 539 225	4 928 610
Bildung & Teilhabe (WoGG, KiZ)	62 153	68 827	72 760	74 260	82 876	94 858
4. Regelsätze in € (SGB XII und SGB II)						
Für den Haushaltsvorstand und / oder Alleinstehenden	399	404	409	416	424	432
Bei 2 Erwachsenen	360	364	368	374	382	389
Für Haushaltsangehörige						
a) bis zur Vollendung des 7. Lebensjahres, 0 - 7 Jahre	234	237	237	240	245	250
b) vom Beginn des 8. Lebensjahres bis zur Vollendung des 14. Lebensjahres, ab 8. Geb.Tag	267	270	291	296	302	308
c) vom Beginn des 15. Lebensjahres bis zur Vollendung des 18. Lebensjahres, ab 15. Geb.Tag	302	306	311	316	322	328
d) Erwachsene Personen in stationären Einrichtungen	320	324	327	332	339	345
5. Betreuungen für Erwachsene						
Betreuungsverfahren insgesamt	1 159	1 134	1 127	1 156	1 168	1 236
durch Ehrenamtliche (Angehörige)	644	619	612	610	610	660
durch Vereinsbetreuer	245	253	225	236	226	209
durch Berufsbetreuer	264	257	286	306	328	362
durch Betreuungsbehörde	6	4	4	4	4	5

* Einschließlich Fluktuation.
** Ab 2016 einschließlich ANKER-Einrichtung Oberfranken (AEO).
*** Ambulante Hilfe zur Pflege ab 2018 beim Bezirk Oberfranken.

Jugendhilfe

Art der Hilfe sowie Regelsätze	2015	2016	2017	2018	2019	2020
1. Beistandschaften	333	337	332	309	321	324
2. Amtsvormundschaften	8	17	15	11	12	17
3. Bestellte Pflegschaften, Beratung und Unterstützung						
a) Bestellte Pflegschaften für Minderjährige	22	23	18	19	23	30
b) Beratung u. Unterstützung (bearb. Fälle)	994	1 155	1 384	1 368	1 482	1 401
darunter durch Allg. Sozialer Dienst	360	368	365	350	376	338
4. Adoptionen	2	3	4	9	6	2
5. Betreuung von Pflegekindern	68	64	66	63	55	54
6. Förderangebote für Kinder *						
a) in Kinderkrippen	56	38	47	46	55	41
b) in Kindergärten	315	327	320	305	268	281
c) in Kinderhorten	116	117	92	90	90	81
d) Netz für Kinder	2	1	5	3	-	2
e) in Tagespflege	46	64	60	76	79	87
Beiträge in 1 000 € zu a), b), c) und d)	**907**	**1 045**	**1 121**	**1 240**	**641**	**379**
7. Hilfe zur Erziehung						
a) Erziehungsbeistandschaft	31	28	29	32	27	32
darunter Volljährige	1	1	-	4	2	9
b) Sozialpäd. Familienhilfe	56	53	60	61	68	78
c) Vollzeitpflege	48	41	48	48	42	46
darunter Volljährige	-	-	2	2	3	3
Erstattung an andere Jugendämter	33	32	24	24	25	27
darunter Volljährige	1	1	1	2	3	2
d) Heimerziehung	60	60	49	50	45	42
darunter Volljährige	7	5	4	8	8	7
e) in einer Tagesgruppe	12	16	13	12	20	19
8. Inobhutnahme	29	32	44	53	56	39
9. Eingliederungshilfe für seel. Behinderte	13	15	14	26	28	44
davon ambulant	5	8	7	13	13	19
teilstationär	2	1	1	2	4	11
stationär	6	6	6	11	11	14
10. Unbegleitete Flüchtlinge	84	91	60	21	28	29
11. Pflegegeldsätze für Kinder in €						
in fremder Pflege **	726	726/780 ***	780	780	780/854 ****	854/884 *****

* Einschließlich Leistungen nach § 16 SGB II.
** Betrag entspricht erster Altersstufe.
*** Ab 01.07.2016.
**** Ab 01.07.2019.
***** Ab 01.07.2020.

Kindertagesstätten

lfd. Nr.	Belegungszahlen Quelle: Stadtjugendamt	Betreute Kinder im Jahr								
		2018			2019			2020		
		Kinder < 3 J.	Kinder zw. 3 J. u. Schulpflicht	Schul-kinder	Kinder < 3 J.	Kinder zw. 3 J. u. Schulpflicht	Schul-kinder	Kinder < 3 J.	Kinder zw. 3 J. u. Schulpflicht	Schul-kinder
1	St. Kunigund	-	96	4	-	96	4	1	95	4
2	August-Sauer	3	70	-	3	72	-	-	78	-
3	St. Heinrich / Kindergarten	-	70	-	-	69	-	2	68	-
4	St. Franziskus	19	48	-	17	45	-	14	50	-
5	Jean-Paul	2	49	23	2	49	21	-	70	-
6	Maria Hilf	2	71	-	1	69	-	1	62	-
7	Friedrich Oberlin	19	72	8	16	74	10	96	49	10
8	St. Gisela	-	44	1	-	46	2	-	48	-
9	St. Gangolf	2	69	-	2	69	-	2	69	-
10	St. Otto	12	51	-	11	49	-	13	45	-
11	St. Stephan	19	55	-	26	48	-	23	50	-
12	St. Martin, Kleberstraße	-	53	-	4	49	-	3	48	-
13	St. Martin, Mußstraße	1	46	-	-	47	-	1	44	-
14	St. Johannes	4	47	-	3	52	-	6	49	-
15	St. Elisabeth	51	90	-	49	94	-	44	36	-
16	St. Michael	21	41	-	17	47	-	13	48	-
17	St. Sebastian	8	73	26	3	75	36	3	77	34
18	St. Josef / Gaustadt	23	24	-	28	23	-	27	22	-
19	St. Urban	5	74	-	1	78	-	1	74	-
20	St. Anna	8	79	4	6	80	2	2	81	1
21	St. Josef / Bamberg	4	96	-	3	98	-	1	100	-
22	Waldorf	12	68	-	13	68	-	11	72	-
23	Philippus	-	76	22	1	75	21	-	75	19
24	Rosaroter Panther	8	18	5	5	16	-	6	16	-
25	Sylvanersee	12	50	12	12	52	11	13	41	13
26	Am Stadion	6	72	25	1	78	26	2	77	27
27	Auferstehungskirche	21	70	-	28	75	-	29	73	-
28	Arche Noah / Kindergarten	-	93	-	-	93	-	1	93	-
29	Waldschrate	1	14	-	-	17	-	1	18	-
30	BRK-Bauernhof-KiGa	-	19	-	2	19	-	1	19	-
31	Dr.-Robert-Pfleger	-	-	80	-	3	79	-	-	83
32	Hauptsmoorstrolche	-	-	50	-	-	50	-	-	49
33	Don Bosco	-	-	54	-	-	72	-	-	72
34	Boscolino	-	-	61	-	-	69	-	-	77
35	Luise Scheppler	-	-	35	3	23	34	1	40	25
36	Wiesenhort Bug	-	-	23	-	-	23	-	-	21
37	Kleine Strolche	1	13	-	4	11	-	3	9	-
38	Villa Kunterbunt	1	11	-	2	10	-	2	11	-
39	Hainwichtel	25	-	-	25	-	-	25	-	-
40	Arche Noah / KiKri	26	-	-	24	-	-	23	-	-

noch:

Kindertagesstätten

lfd. Nr.	Belegungszahlen Quelle: Stadtjugendamt	Betreute Kinder im Jahr								
		2018			2019			2020		
		Kinder < 3 J.	Kinder zw. 3 J. u. Schulpflicht	Schul-kinder	Kinder < 3 J.	Kinder zw. 3 J. u. Schulpflicht	Schul-kinder	Kinder < 3 J.	Kinder zw. 3 J. u. Schulpflicht	Schul-kinder
41	Zwergenträume Philippus	26	-	-	28	-	-	36	3	-
42	Theatermäuse	13	-	-	13	-	-	11	2	-
43	Am Hauptsmoorwald / KiKri	30	-	-	30	-	-	30	-	-
44	St. Martin, Don-Bosco-Straße	38	26	-	39	26	-	39	24	-
45	KinderVilla	15	23	-	15	24	-	14	24	-
46	Bergzwerge	39	26	14	36	30	23	41	48	24
47	St. Heinrich / KiKri	24	-	-	25	-	-	25	-	-
48	Gärtnerhaus	26	-	-	25	-	-	24	-	-
49	Streifenhörnchen	21	-	-	17	-	-	19	-	-
50	AWOlinchen	30	-	-	23	-	-	27	-	-
51	Krabbelmonster I	11	-	-	11	-	-	12	-	-
52	Krabbelmonster II	12	-	-	12	-	-	10	-	-
53	Hausaufgabenbetreuungs-stelle der Stadt Bamberg	-	-	15	-	-	15	-	-	14
	Zusammen	**601**	**1 897**	**462**	**586**	**1 949**	**498**	**604**	**1 974**	**473**
	Insgesamt		**2 960**			**3 033**			**3 051**	
	Schulvorbereitende Einrichtung (SVE) für geistig Behinderte der Lebenshilfe		21			19			19	
	SVE für Hörgeschädigte des Bildungszentrum		4			3			4	
	SVE für Sprachbehinderte des Bildungszentrum (mit SVE für Entwicklungsverzögerte) *		80			77			75	
	Zusammen		**105**			**99**			**98**	
	Insgesamt		**3 065**			**3 132**			**3 149**	
	Plätze nach Altersgruppen und Einrichtungen für:									
	Kinder unter 3 Jahren in Kinder-krippen bzw. Krippengruppen		490			502			484	
	Kinder zwischen 3 Jahren und Schulpflicht in Kindergärten bzw. Kindergartengruppen		1 974			2 016			2 036	
	Schulpflichtige Kinder in Kinderhorten bzw. Schulkind-gruppen in Kindergärten		426			453			453	
	Zuzüglich altersübergreifende Einrichtungen = Netz für Kinder		30			30			30	

* Seit 2009 mit SVE für Entwicklungsverzögerte.

Seniorenpflegeeinrichtungen, Betreutes Wohnen / Service-Wohnen

Heim-Bewohner	2014	2015	2016	2017	2018	2019	2020
1. Seniorenpflegeeinrichtungen							
Seniorenzentrum Antonistift / Bürgerspital	221	227	182	145	123	142	143
Seniorenzentrum der Arbeiterwohlfahrt Hauptsmoorstraße 26	62	98	101	91	96	83	77
Albrecht-Dürer-Heim	69	71	71	71	64	64	65
Wilhelm-Löhe-Altersheim	120	121	118	120	120	120	92
Caritas-Seniorenzentrum St. Josef	55	55	55	55	55	55	55
Dr.-Robert-Pfleger-Rehabilitations- und Altenpflegezentrum St. Otto	115	115	115	115	114	114	114
Caritas-Pflegezentrum St. Walburga	79	79	79	79	79	79	79
Seniorenpflegezentrum Franz-Ludwig Franz-Ludwig-Straße 7c	78	77	77	77	75	72	69
Seniorenpflegezentrum Nonnenbrücke Nonnenbrücke 9a	76	72	74	76	76	75	75
Seniorenwohnen BRK „Am Bruderwald" Lobenhofferstraße 6	64	66	66	67	66	65	60
2. Betreutes Wohnen / Service-Wohnen (Wohnungen / Personen)							
Bürgerspital	33/36	34/34	34/34	31/32	33/29	33/30	33/28
Seniorenzentrum der Arbeiterwohlfahrt	20/24	20/24	20/24	20/21	20/21	20/21	20/21
Altenwohnheim „Johannes Schwanhäuser" Friedrich-Ebert-Straße 5 (Diakon. Werk)	33/35	33/34	33/33	33/33	32/35	31/33	32/38
Heinrichsdamm 46 (Diakon. Werk)	19/21	19/20	19/21	19/20	19/20	19/20	19/18
Dr.-Robert-Pfleger-Rehabilitations- und Altenpflegezentrum St. Otto	15/15	15/15	15/15	15/15	15/15	*	*
Seniorenwohnen BRK „Am Bruderwald"	87/89	90/96	90/97	89/94	88/92	90/96	88/94
CURANUM Seniorenresidenz Franz-Ludwig	18/21	18/21	18/21	18/18	18/21	18/20	18/23
CURANUM Seniorenresidenz	28/34	28/34	28/34	28/28	28/28	28/28	28/32
Service Wohnen Sonnenpark Anton-Schuster-Straße 12	45/50	45/50	45/48	45/47	45/47	45/47	45/48
Spörlein´sche Altenwohnungen Michelsberg 31-35 und Storchsgasse 6-10	28/33	32/33	32/33	31/34	31/34	33/32	33/31
Antonistift – Haus Domblick	-	-	28/28	62/62	63/63	63/62	63/60

* Umbau / Plätze durch Umbau weggefallen

Studentenwohnheime / -appartements

Wohneinheiten / Appartements	2014	2015	2016	2017	2018	2019	2020
Studentenwohnheim Pestalozzistraße 9e – f *	566	566	566	566	566	348	348
Studentenwohnheim Keßlerstraße 24	37	37	37	37	37	37	37
Studentenwohnheim Balthasargäßchen 1	30	30	30	30	30	30	30
Studentenwohnheim Romanischer Turm Judenstraße 2	95	95	95	95	95	95	95
Studentenwohnheim Judenstraße 8 + 10	48	48	48	48	48	48	48
Studentenwohnheim Hornthalstraße 2a	56	56	56	56	56	56	56
Studentenwohnheim Oberer Stephansberg 44	25	25	25	25	-	-	-
Studentenwohnheim Coburger Straße 5	-	-	99	99	99	99	99
Studentenwohnheim Collegium Oecumenicum Josef-Kindshoven-Straße 5	213	211	211	211	211	211	211
Studentenwohnheim St. Anno Hegelstraße 51	134	134	134	134	134	134	134
Studentenwohnheim Obere Mühlbrücke 8 – 13a	110	110	110	110	108	108	108
Studentenwohnheim Untere Sandstraße 67	14	14	14	14	14	-	-
Studentenappartements An der Weberei 3	28	28	28	28	28	28	28
Studentenappartements An den Wachsbleichen 23	44	44	44	44	44	44	44
Studentenappartements Magazinstraße 2	50	50	50	50	50	50	50
Studentenappartements Don-Bosco-Straße 1 + 3	51	51	51	51	51	49	49
Studentenappartements Markusplatz 14 A und 14 R	67	67	67	67	61	61	61
Studentenappartements Brennerstraße 114	153	153	153	153	153	153	153
Weitere private Wohnangebote mit mindestens 20 Wohneinheiten:							
Academic Residence Linderstraße 1 + 3	53	53	53	53	53	53	53
ERBA-Insel An der Spinnerei	316	316	316	316	316	316	316
Schaeffler-Areal Alte Schlosserei / Alte Werkshalle / Spitzeckhaus / Townhouse	236	236	236	236	236	236	244
ERBA-Insel An der Weberei 4 + 6	-	-	-	120	120	120	120

* Abriss / Neubau Studentenwohnheim.

Jugendwohngruppen und Schülerwohnheime

Belegungszahlen	2014	2015	2016	2017	2018	2019	2020
Jugendwohngruppen: *							
AWO Kreisverband Bamberg	-	23	14	19	21	11	7
Caritas Jugendhilfe	10	10	10	28	18	16	18
Don Bosco-Jugendwerk	54	42	33	66	89	64	64
Sozialdienst Katholischer Frauen	9	9	9	17	17	17	17
Schülerwohnheime:							
Haus St. Elisabeth Jakobsberg	71	70	66	37	37	37	34
Studienseminar Aufseesianum Aufseßstraße	59	60	50	52	47	46	35
Internat für Gehörlose, Schwerhörige und Sprachbehinderte Oberer Stephansberg	15	15	15	15	16	15	8
Theresianum ** Karmelitenplatz	8	7	4	10	10	10	-
Diakonisches Werk Hainstraße	15	15	15	15	15	15	15

* Es handelt sich hier jeweils um die Gesamtbelegungszahlen der einzelnen Träger in der Stadt Bamberg.

** Wohnheim zum 31.08.2019 aufgelöst.

Rentenversicherung

Jahr	Anträge insgesamt	davon Anträge auf				Sonstige Verwaltungstätigkeiten, wie Anträge auf Heilverfahren, nach dem Sozialabkommen, Beglaubigungen usw.
		Versichertenrente	Witwen-/Witwer-/rente	Erziehungs-Waisen-/rente	Anerkennung von Kindererziehungszeiten und Kontenklärungen	
2006	1 067	463	256	52	296	1 333
2007	948	360	257	53	278	1 166
2008	842	343	196	58	245	884
2009	992	410	222	63	297	741
2010	792	283	233	48	228	677
2011	834	324	236	54	220	679
2012	796	327	219	58	192	718
2013	690	293	221	38	138	555
2014	963	450	233	59	221	672
2015	1 011	432	290	51	238	742
2016	978	477	266	41	194	766
2017	1 018	447	271	42	258	751
2018	1 089	546	274	48	221	869
2019	984	502	253	44	185	1 256
2020 *	588	322	148	16	102	1 269

* Der Rückgang der Zahlen für das Jahr 2020 resultiert daraus, da das Versicherungsamt seit dem 13.03.2020 nur mit einer Person besetzt ist.

Behinderte

Quelle: Zentrum Bayern Familie und Soziales

	2014	2015	2016	2017	2018	2019	2020
Behinderte insgesamt	**9 413**	**9 456**	**9 609**	**11 258**	**11 481**	**11 774**	**11 726**
davon männlich	4 486	4 525	4 568	5 375	5 455	5 581	5 534
davon weiblich	4 927	4 931	5 041	5 883	6 026	6 193	6 192
darunter jugendliche Behinderte							
insgesamt	185	187	195	204	211	214	201
in %	2,0	2,0	2,0	1,8	1,8	1,8	1,7
davon männlich	106	109	110	113	115	126	121
davon weiblich	79	78	85	91	96	88	80
darunter Behinderte ab 65 Jahre							
insgesamt	4 739	4 792	4 886	5 656	5 750	5 897	5 851
in %	50,3	50,7	50,8	50,2	50,1	50,1	49,9
davon männlich	2 124	2 140	2 172	2 537	2 563	2 619	2 597
davon weiblich	2 615	2 652	2 714	3 119	3 187	3 278	3 254
davon Schwerbehinderte insgesamt	**7 527**	**7 544**	**7 647**	**7 688**	**7 748**	**7 851**	**7 723**
in %	80,0	79,8	79,6	68,3	67,5	66,7	65,9
darunter schwerbehinderte Jugendliche							
insgesamt	164	162	169	174	179	178	165
in %	2,2	2,1	2,2	2,3	2,3	2,3	2,1
darunter Schwerbehinderte ab 65 Jahre							
insgesamt	4 264	4 322	4 417	4 503	4 531	4 573	4 478
in %	56,6	57,3	57,8	58,6	58,5	58,2	58,0
Von den Schwerbehinderten sind							
außergewöhnlich Gehbehinderte	695	701	714	681	669	808	744
davon Rollstuhlfahrer	57	52	46	-	-	-	-
Blinde	77	67	65	61	64	64	61
Ursache der Hauptbehinderung bei den Schwerbehinderten:							
Angeborene Behinderung	416	413	409	258	252	259	254
Unfälle	137	126	124	79	82	77	73
Kriegs-, Wehrdienst- oder Zivildienstbehinderte	40	26	21	10	10	8	8
Sonstige Krankheit	6 854	6 894	7 010	7 262	7 325	7 433	7 319
Sonstige Ursache	80	85	83	79	79	74	69

UMWELTSCHUTZ

Abfallbilanz

Jahr	Restmüll		Wertstoffe							Gewerbe-abfall
			Verpackungen				Andere Wertstoffe			
	Hausmüll	Sperrmüll	Glas	Weißblech Alu	Kunst-stoffe	Papier Pappe	Papier Pappe	Metall Schrott	Organik	
2006	10 763	1 636	2 178	193	1 408	1 429	4 289	530	9 313	11 197
2007	10 849	1 715	2 134	242	1 483	1 470	4 409	595	9 433	10 844
2008	10 547	1 464	2 216	99	621	1 540	4 621	553	9 529	9 728
2009	10 693	1 532	2 222	266	1 455	1 520	4 561	772	9 943	8 482
2010	10 743	1 105	2 230	236	1 564	1 528	4 584	672	9 627	9 597
2011	10 679	1 288	2 053	47	1 694	1 566	4 697	822	9 765	10 929
2012	10 428	1 528	2 192	45	1 761	1 505	4 514	757	9 818	9 947
2013	10 596	1 632	1 995	120	1 687	1 537	4 612	710	9 276	11 357
2014	10 666	1 902	2 044	216	1 816	1 516	4 549	660	9 110	12 234
2015	10 800	873	2 073	202	1 870	1 487	4 460	655	8 680	9 801
2016	11 113	1 320	2 040	172	1 872	1 494	4 482	773	8 678	11 575
2017	11 228	1 384	2 145	100	1 897	1 496	4 490	764	9 092	10 435
2018	11 314	1 328	2 053	92	1 903	1 393	4 181	746	8 541	11 575
2019	11 247	1 331	2 144	.	1 862	1 379	4 137	897	9 356	15 670
2020	11 199	1 369	2 218	.	1 925	1 368	4 103	1 052	9 088	13 043

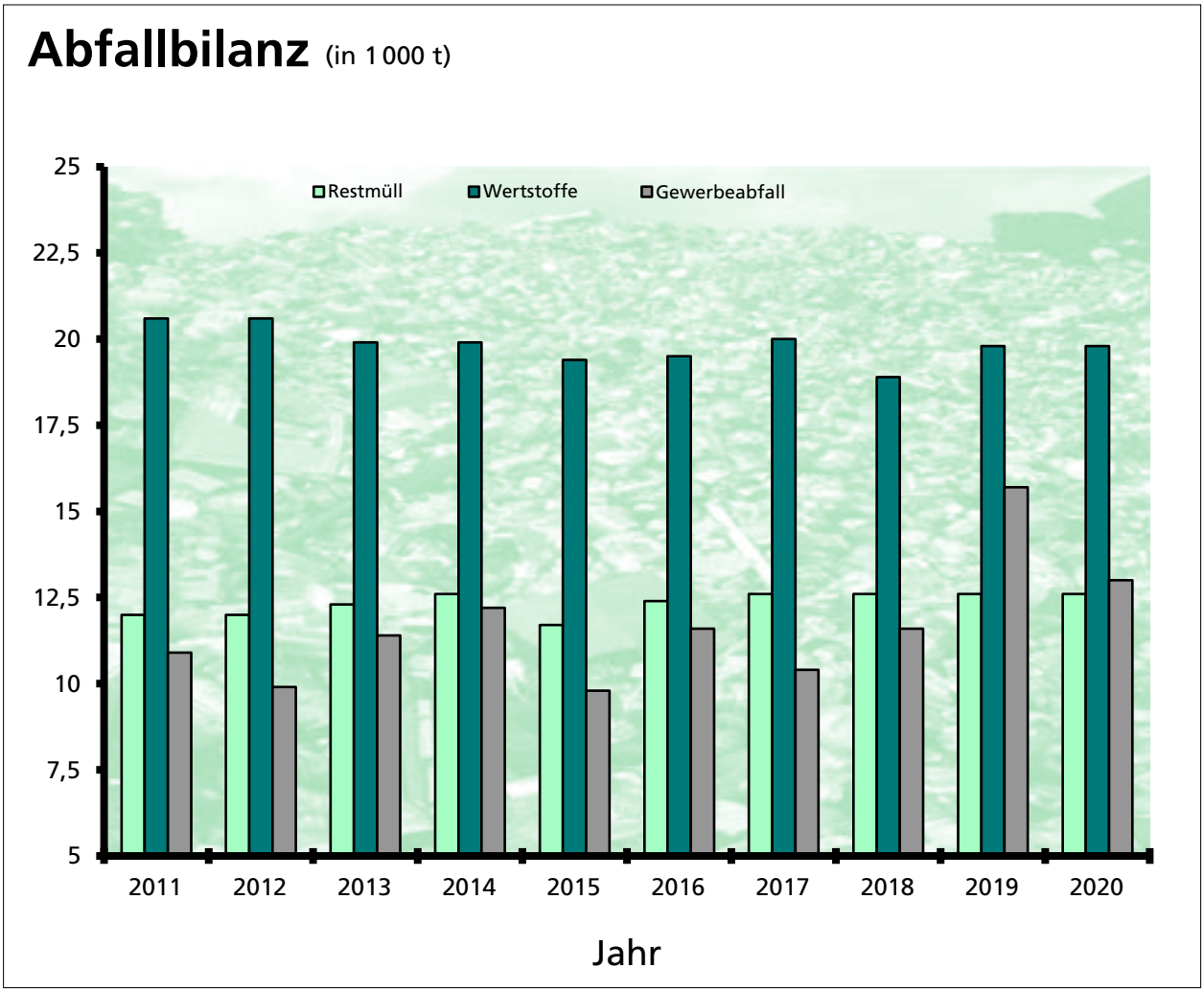

Anzahl der Pflanzenarten

an den Straßenrändern in Bamberg Ost 1999 – 2020

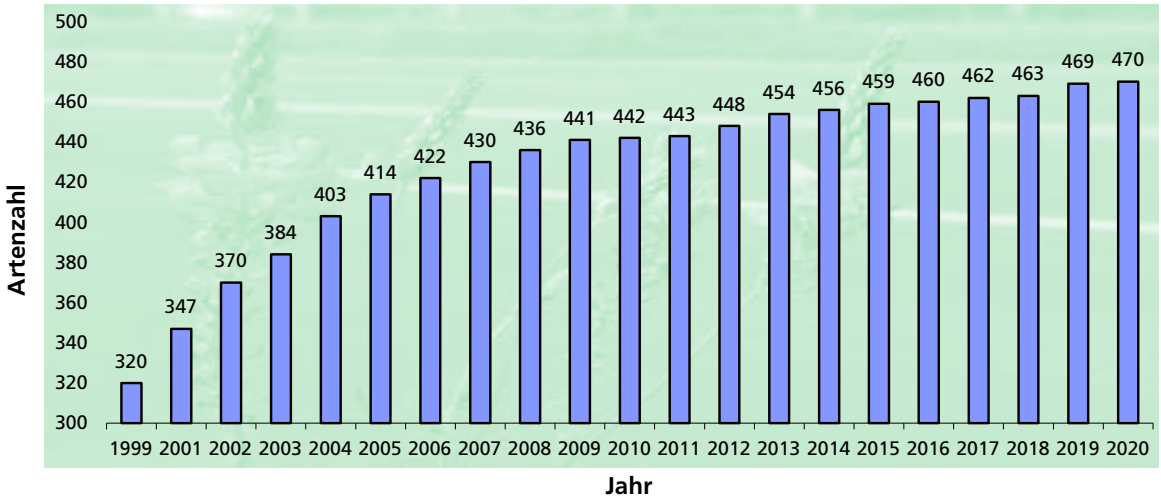

Ozon

Stundenmittelwerte
für 16.00 Uhr
– Bamberg
Ludwigstraße
– 2020

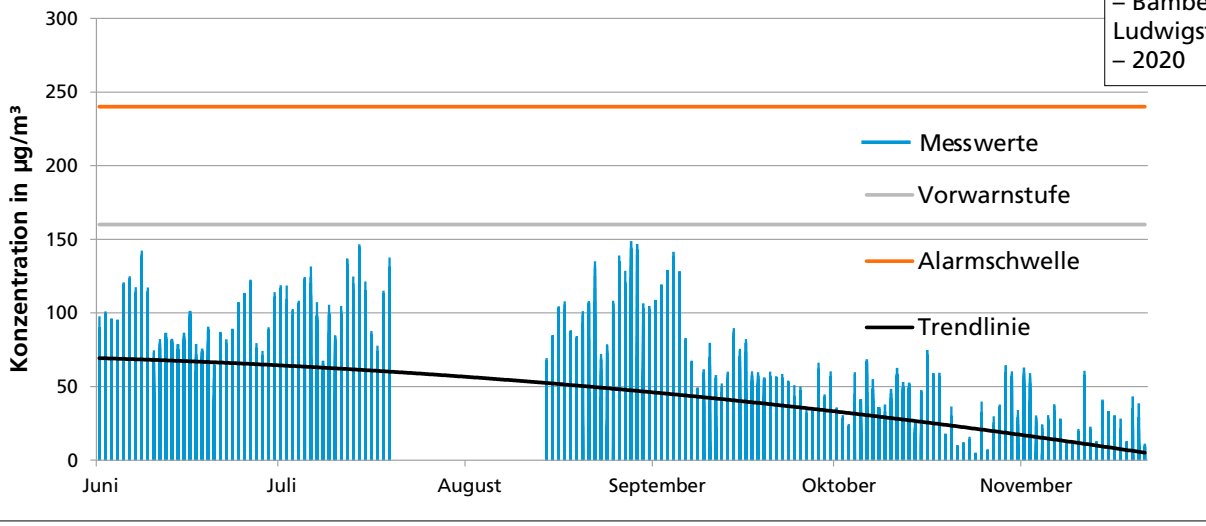

Feinstaub (PM10)

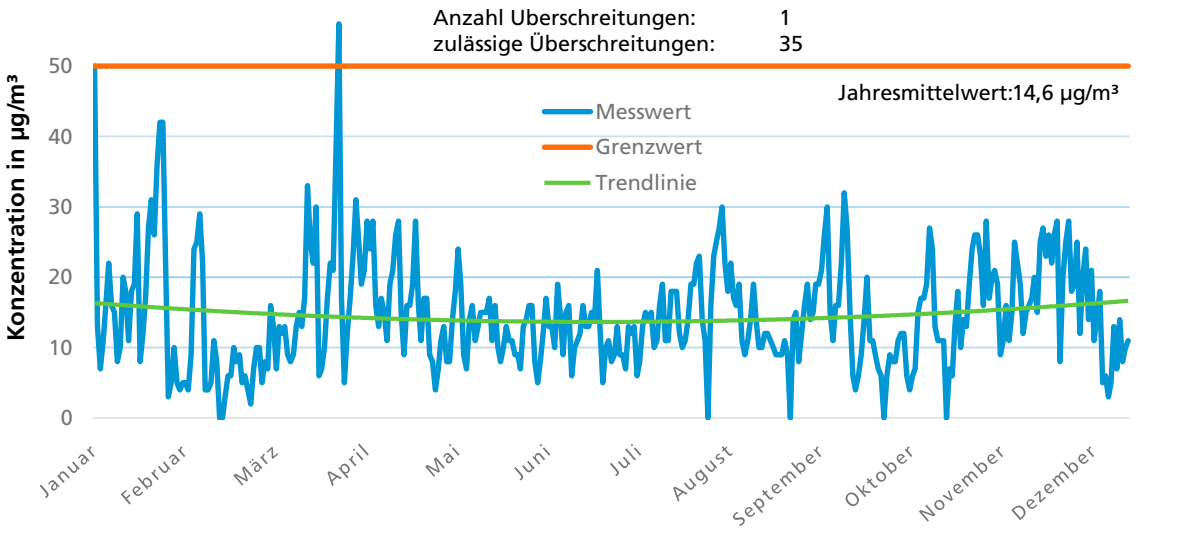

WOHNUNGS-WESEN

Bestand an Wohngebäuden und Wohnungen

Quelle: Bayerisches Landesamt für Statistik, Berichte F II 4 - j

Jahr	Wohn-gebäude	Wohnungen insgesamt	davon mit ... Räumen einschließlich Küchen							Räume insgesamt
			1	2	3	4	5	6	7 und mehr	
2001	11 755	36 837	1 119	2 263	9 065	12 296	6 567	2 939	2 588	152 617
2002	11 820	36 969	1 122	2 263	9 085	12 341	6 592	2 952	2 614	153 263
2003	11 888	37 177	1 124	2 279	9 120	12 394	6 645	2 975	2 640	154 214
2004	11 974	37 365	1 134	2 292	9 154	12 430	6 690	3 003	2 662	155 063
2005	12 009	37 397	1 141	2 298	9 118	12 430	6 719	3 010	2 681	155 326
2006	12 053	37 528	1 159	2 306	9 135	12 458	6 738	3 030	2 702	155 905
2007	12 139	37 702	1 163	2 307	9 166	12 487	6 775	3 069	2 735	156 799
2008	12 203	37 881	1 149	2 326	9 209	12 534	6 804	3 108	2 751	157 666
2009	12 268	38 107	1 139	2 344	9 290	12 600	6 826	3 147	2 761	158 626
2010	12 342	38 466	1 149	2 441	9 395	12 672	6 870	3 161	2 778	159 864
2011 *	12 292	41 132	2 966	4 160	10 236	11 636	5 906	2 900	3 328	162 358
2012	12 317	41 609	3 296	4 250	10 263	11 646	5 910	2 909	3 335	163 116
2013	12 357	41 841	3 379	4 300	10 302	11 665	5 930	2 921	3 344	163 733
2014	12 380	42 243	3 650	4 353	10 328	11 669	5 960	2 934	3 349	164 472
2015	12 420	42 454	3 750	4 387	10 339	11 686	5 982	2 951	3 359	165 032
2016	12 472	42 843	3 792	4 444	10 415	11 807	6 045	2 965	3 375	166 436
2017	12 534	42 902	3 844	4 446	10 404	11 746	6 077	2 993	3 392	166 669
2018	12 586	43 244	3 859	4 548	10 496	11 858	6 093	2 993	3 397	167 726
2019	12 621	43 360	3 680	4 699	10 610	11 842	6 101	3 021	3 407	168 408
2020	12 695	43 625	3 670	4 766	10 710	11 882	6 134	3 040	3 423	169 390

* Basis: Endgültige Ergebnisse der Gebäude- und Wohnungszählung 2011; einschließlich Wohnungen in Wohnheimen.

Rohzugang an Wohngebäuden und Wohnungen

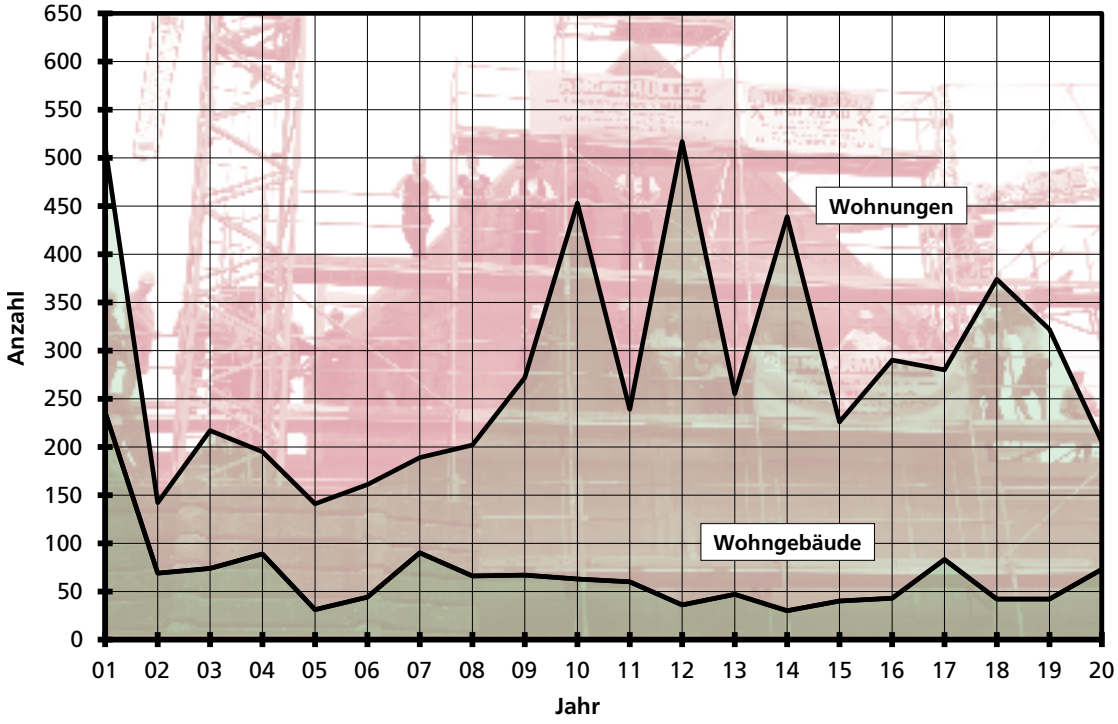

Rohzugang an Wohngebäuden und Wohnungen

Quelle: Bayerisches Landesamt für Statistik, Berichte F II 2 - j

Jahr	Wohngebäude			Wohnungen	Nichtwohngebäude
	insgesamt	mit 1 oder 2 Wohnungen	mit 3 oder mehr Wohnungen	insgesamt	insgesamt
2001	236	212	24	495	18
2002	69	63	6	125	15
2003	74	71	3	178	14
2004	89	76	13	184	7
2005	31	29	2	113	9
2006	44	41	3	107	12
2007	90	89	1	182	15
2008	66	56	10	173	12
2009	67	60	7	222	18
2010	63	32	31	380	16
2011	60	51	9	205	15
2012	36	36	-	56	9
2013	47	40	7	147	4
2014	30	22	8	242	4
2015	40	38	2	155	16
2016	43	31	12	222	11
2017	83	75	8	308	19
2018	42	35	7	150	5
2019	42	28	14	282	17
2020	73	60	13	222	19

Jahr	Wohnungen in Wohn- und Nichtwohngebäuden insgesamt	davon mit ... Räumen einschließlich Küchen				Wohnräume
		1 oder 2	3	4	5 und mehr	
2001	512	34	82	85	311	2 417
2002	142	3	21	49	69	691
2003	217	18	37	58	104	986
2004	195	25	35	37	98	881
2005	141	19	19	49	54	627
2006	161	47	22	27	65	659
2007	189	11	32	28	118	950
2008	202	21	49	48	84	919
2009	272	43	89	64	76	1 058
2010	453	200	107	73	73	1 339
2011	239	80	42	51	66	866
2012	517	424	34	20	39	939
2013	255	137	39	26	53	722
2014	439	324	30	26	59	909
2015	226	135	19	17	55	627
2016	290	103	75	71	41	933
2017	280	146	33	10	91	850
2018	374	122	118	110	24	1 160
2019	322	182	108	- 16	48	884
2020	205	- 3	102	35	71	928

Wohngeld

1. Mietzuschüsse

Jahr	Anträge			Entscheidungen				Zuschussfälle	
	insgesamt	davon		insgesamt	davon			Zuschussempfänger	angewiesene Zuschussbeträge in 1 000 €
		Erstanträge	Wiederholungsanträge		Bewilligungen	Ablehnungen	Einstellungen		
2001	3 418	796	2 622	4 122	2 814	1 216	92	1 341	1 391
2002	3 674	940	2 734	4 653	3 556	949	148	1 556	1 788
2003	3 941	871	3 070	4 883	3 756	965	162	1 900	2 344
2004	3 961	776	3 185	4 762	3 607	984	171	1 795	2 465
2005	2 114	422	1 692	3 137	2 145	801	191	764	1 110
2006	1 567	320	1 247	4 009	3 146	698	165	663	1 511
2007	1 280	278	1 002	2 412	1 850	457	105	559	846
2008	1 507	340	1 167	1 558	1 064	404	90	524	542
2009	2 149	527	1 622	3 879	3 296	544	119	908	1 533
2010	2 445	432	2 013	2 377	1 681	402	199	1 520	1 574
2011	1 887	444	1 443	2 388	1 744	405	163	1 412	1 406
2012	1 561	259	1 222	1 734	1 146	348	151	1 163	998
2013	1 455	248	1 098	1 641	1 029	384	141	989	793
2014	1 390	227	962	1 492	946	345	119	877	693
2015	1 505	266	1 134	1 326	734	403	119	751	556
2016	1 769	298	1 295	1 885	1 340	407	81	829	1 018
2017	1 362	326	949	1 438	972	327	98	860	1 039
2018	1 292	463	710	1 458	940	374	103	798	913
2019	1 289	424	745	1 316	863	324	82	745	822
2020	1 836	628	1 061	1 958	1 453	322	103	823	1 152

2. Lastenzuschüsse

Jahr	Anträge			Entscheidungen				Zuschussfälle	
	insgesamt	davon		insgesamt	davon			Zuschussempfänger	angewiesene Zuschussbeträge in 1 000 €
		Erstanträge	Wiederholungsanträge		Bewilligungen	Ablehnungen	Einstellungen		
2001	60	23	37	76	54	22	-	42	41
2002	66	22	44	85	69	14	2	29	43
2003	102	37	65	135	108	26	1	34	45
2004	84	29	55	107	86	20	1	34	54
2005	57	14	43	66	51	12	3	26	29
2006	51	13	38	63	41	21	1	15	28
2007	37	4	33	52	39	11	2	15	28
2008	56	15	41	53	38	14	1	17	28
2009	55	14	41	119	102	17	-	19	58
2010	51	7	44	60	37	17	1	32	39
2011	41	10	31	42	26	10	5	23	28
2012	27	4	20	39	27	9	2	20	22
2013	19	2	16	18	11	7	-	12	11
2014	17	2	14	20	13	6	1	10	13
2015	24	7	14	21	10	7	-	9	6
2016	17	4	9	13	9	2	-	6	10
2017	14	3	11	23	18	1	3	14	17
2018	11	2	8	11	8	3	-	10	13
2019	20	3	13	16	13	-	-	8	9
2020	29	6	17	32	24	4	2	13	16

Notizen

zahn
Damenmoden
zahn
Damenmoden
Wir haben
für
Sie
GEÖFFNET

WIRTSCHAFT

Sozialversicherungspflichtig Beschäftigte

Quelle: Bayerisches Landesamt für Statistik, Berichte A VI 5 j

Wirtschaftszweige	30.06.2018	30.06.2019	30.06.2020
1. Beschäftigte insgesamt	54 695	54 478	57 435
2. Land- und Forstwirtschaft, Fischerei	95	101	87
3. Produzierendes Gewerbe	17 761	17 381	19 199
davon:			
Produzierendes Gewerbe ohne Baugewerbe	15 857	15 444	17 292
darunter:			
Verarbeitendes Gewerbe	14 943	14 665	16 503
Baugewerbe	1 904	1 937	1 907
4. Dienstleistungsbereiche	36 839	36 996	38 149
darunter:			
Handel, Verkehr und Gastgewerbe	10 474	10 716	11 321
Freiberufliche, wissenschaftliche, technische Dienstleistungen; sonst. wirtsch. Dienstleistungen	5 516	5 290	5 616
Öffentliche Verwaltung, Verteidigung, Sozialversicherung; Erziehung und Unterricht; Gesundheits- und Sozialwesen	14 931	15 365	15 721

Wirtschaftsstruktur

Sozialversicherungspflichtig Beschäftigte (54 478) am 30.06.2019 nach Wirtschaftszweigen

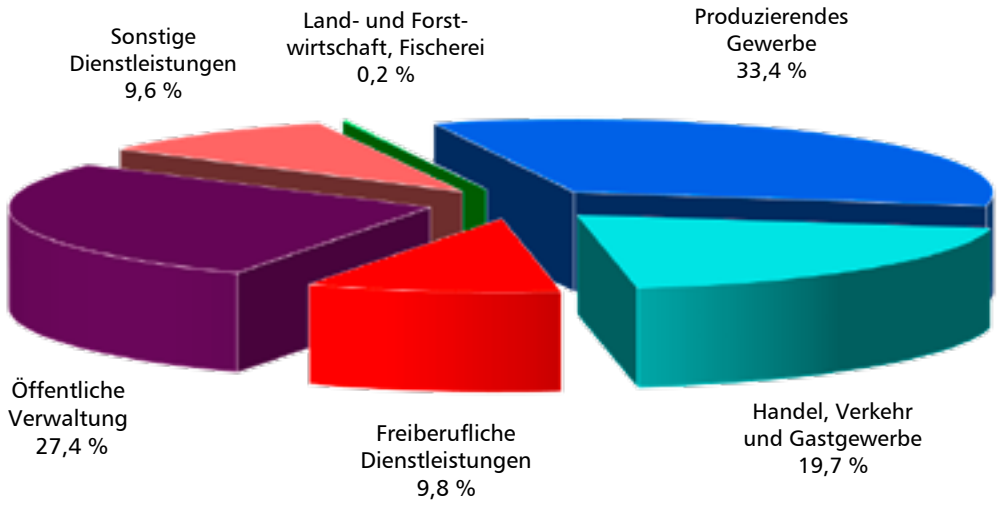

Verarbeitendes Gewerbe in den kreisfreien Städten Oberfrankens

Betriebe mit mehr als 20 Beschäftigten
Quelle: Bayerisches Landesamt für Statistik, Berichte E I 1-1 j

	Bamberg	Bayreuth	Coburg	Hof
Betriebe in 2018	41	43	28	31
Beschäftigte in 2018	15 028	5 949	8 448	3 728
Bruttolohn- u. Bruttogehaltsumme in 1 000 €	674 643	251 891	436 677	132 054
Gesamtumsatz in 1 000 €	2 345 782	1 492 404	1 989 331	527 956
darunter Auslandsumsatz	1 261 920	584 202	1 451 151	201 372
in %	53,8	39,1	72,9	38,1
Betriebe in 2019	42	44	28	31
Beschäftigte in 2019	14 869	5 944	8 699	3 685
Bruttolohn- u. Bruttogehaltsumme in 1 000 €	680 973	253 551	447 411	132 508
Gesamtumsatz in 1 000 €	2 333 456	1 449 550	1 921 688	533 617
darunter Auslandsumsatz	1 248 939	563 074	1 411 960	210 783
in %	53,5	38,8	73,5	39,5
Betriebe in 2020	43	44	28	32
Beschäftigte in 2020	14 044	5 629	8 262	3 472
Bruttolohn- u. Bruttogehaltsumme in 1 000 €	602 055	235 262	412 944	114 239
Gesamtumsatz in 1 000 €	2 004 676	1 246 760	1 632 286	574 258
darunter Auslandsumsatz	1 067 516	436 112	1 192 068	205 531
in %	53,3	35,0	73,0	35,8

Verarbeitendes Gewerbe in Bamberg

Wirtschaftszweig	2018		2019		2020	
	Betriebe	Beschäftigte	Betriebe	Beschäftigte	Betriebe	Beschäftigte
Herstellung von Nahrungs- und Futtermitteln	6	1 408	6	1 396	7	1 405
Getränkeherstellung	4	373	4	392	5	402
H. v. Textilien	1	.	1	.	1	.
H. v. Bekleidung	2	.	2	.	2	.
H. v. Papier, Pappe und Waren daraus	1	.	1	.	1	.
H. v. Druckerzeugnissen; Vervielfältigung von bespielten Ton-, Bild- und Datenträgern	2	.	2	.	2	.
H. v. Gummi- und Kunststoffwaren	2	.	2	.	2	.
H. v. Glas u. Glaswaren, Keramik, Verarbeitung von Steinen und Erden	5	456	5	467	5	484
H. v. Metallerzeugnissen	5	229	5	229	4	206
H. v. DV-Geräten, elektronischen und optischen Erzeugnissen	1	.	2	.	1	.
H. v. elektrischen Ausrüstungen	5	2 128	5	2 150	5	2 055
Maschinenbau	4	.	3	.	4	.
H. v. Kraftwagen und Kraftwagenteilen	2	.	2	.	2	.
Herstellung von sonstigen Waren	1	.	1	.	1	.
Reparatur und Installation von Maschinen und Ausrüstungen	-	-	1	.	1	.
Insgesamt	**41**	**15 026**	**42**	**14 869**	**43**	**14 044**

Handwerksbetriebe

Quelle: Stadt Bamberg, Ordnungsamt

Gewerbezweig	2014	2015	2016	2017	2018	2019	2020
Bauunternehmen	10	9	9	9	9	7	6
Bäckereien	20	19	18	13	13	11	12
Bildhauer und Steinmetze	18	16	16	15	12	15	15
Brauereien	8	8	8	8	8	8	9
Brunnenbauer	2	2	2	2	2	2	2
Buchbindereien	6	6	6	5	6	6	6
Buchdruckereien	8	8	8	8	9	9	9
Dachdeckereien	11	10	10	11	10	11	12
Drechslereien	1	-	-	-	-	-	-
Elektroinstallateure	21	21	21	20	20	20	20
Elektromechaniker	1	1	1	1	1	1	1
Färber und Chemischreiniger	9	9	9	9	9	7	7
Friseure	102	118	114	112	108	101	100
Fotografen	26	29	29	28	28	31	35
Geigenbauer	3	3	3	3	4	4	4
Glasereien	6	6	6	6	6	6	6
Glasschleifereien	1	1	1	1	-	-	-
Glas- und Gebäudereiniger	27	29	32	32	31	35	37
Gold- und Silberschmiede	9	9	9	9	9	9	9
Graveure	3	2	2	1	1	1	1
Installateure	19	19	19	19	19	20	20
Isolierer	7	7	6	6	6	6	5
Klempner, Fläschner	8	8	6	7	7	7	7
Konditoreien	25	14	13	15	13	15	14
Kfz-Mechaniker	23	22	22	22	21	20	20
Karosseriespengler	8	9	9	10	10	10	10
Mälzereien	5	5	5	5	5	2	2
Maler	49	49	46	46	46	45	45
Mechaniker	9	8	8	8	8	6	6
Metzgereien	17	14	12	13	12	13	12

noch:

Handwerksbetriebe

Quelle: Stadt Bamberg, Ordnungsamt

Gewerbezweig	2014	2015	2016	2017	2018	2019	2020
Optiker	14	14	13	13	13	14	14
Orthopädisten	17	16	14	14	14	11	11
Parkettbodenleger	21	21	21	21	21	20	19
Platten- und Fliesenleger	14	11	11	11	11	13	15
Putzmacher	2	2	2	2	2	2	2
Rundfunktechniker	3	3	3	3	3	3	3
Sattler	2	2	2	2	2	2	2
Schlosser	14	12	12	12	11	11	11
Schmiede	3	3	3	3	3	3	3
Schneider *	3	3	3	3	3	3	3
Schornsteinfeger	-	-	-	1	1	1	1
Schreinereien	15	15	15	17	17	17	18
Schuhmacher	5	3	3	2	2	2	2
Segelflugzeugbauer	1	1	1	1	1	1	1
Stukkateure	5	5	5	5	6	6	6
Tapezierer	8	8	7	7	6	5	4
Terrazzo- und Steinholzleger	3	3	3	3	3	3	3
Uhrmacher	5	5	5	5	4	4	4
Waffelbäckereien	1	1	1	1	-	-	-
Wäschereien und Plättereien	5	5	4	4	4	4	4
Werkzeugmacher	2	2	2	2	2	2	1
Werkzeugschleifereien	1	1	1	1	1	1	1
Zahntechniker	12	11	11	11	10	11	11
Zentralheizungsbauer	11	11	11	11	10	10	9
Zimmereien	7	7	7	9	8	9	9
Insgesamt	**636**	**626**	**610**	**608**	**591**	**586**	**582**

* Damen- und Herrenschneider.

Der Arbeitsmarkt in der Stadt Bamberg

Quelle: Statistik der Bundesagentur für Arbeit

Jahr	Arbeitslose im Jahresdurchschnitt (JD)			Arbeitslosenquote in %	offene Stellen	
	insgesamt	Jugendliche unter 25 Jahren	Teilzeitarbeit-suchende		Zugang (Jahressumme)	Bestand (JD)
2006	3 543	497	481	9,9	3 485	571
2007	2 911	387	346	8,2	3 364	498
2008	2 279	251	246	6,4	3 071	354
2009	2 352 *	283	250	6,6	2 791	295
2010	2 093	202	320	5,8	3 296	378
2011	1 795	165	320	4,9	3 461	486
2012	1 869	158	337	5,1	3 273	559
2013	1 937	173	358	5,1	3 395	594
2014	1 913	186	364	5,0	3 264	656
2015	1 894	167	372	4,9	3 861	874
2016	1 839	176	355	4,7	4 200	1 119
2017	1 765	195	353 **	4,5	4 666	1 369
2018	1 628	172	350	4,0	4 274	1 542
2019	1 579	150	361	3,8	3 815	1 526
2020	1 922	190	419	4,5	2 964	1 228

* **Arbeitslose:** Ab Mai **2009** ist nur eine eingeschränkte Vergleichbarkeit aufgrund der Einführung des § 46 SGB III möglich. Personen, für die ein Dritter mit der Vermittlung beauftragt wurde, gelten ab diesem Berichtsmonat nicht mehr als arbeitslos.

** **Gewünschte Arbeitszeit Teilzeit:** Ab Berichtsmonat Januar **2017** sind Zeitreihenvergleiche für alle Ausprägungen des Merkmals „Geforderte Arbeitszeit" durch Anpassungen in den Transformationsregeln in ihrer Aussagekraft eingeschränkt.

Arbeitslose und offene Stellen

Jahresdurchschnitt

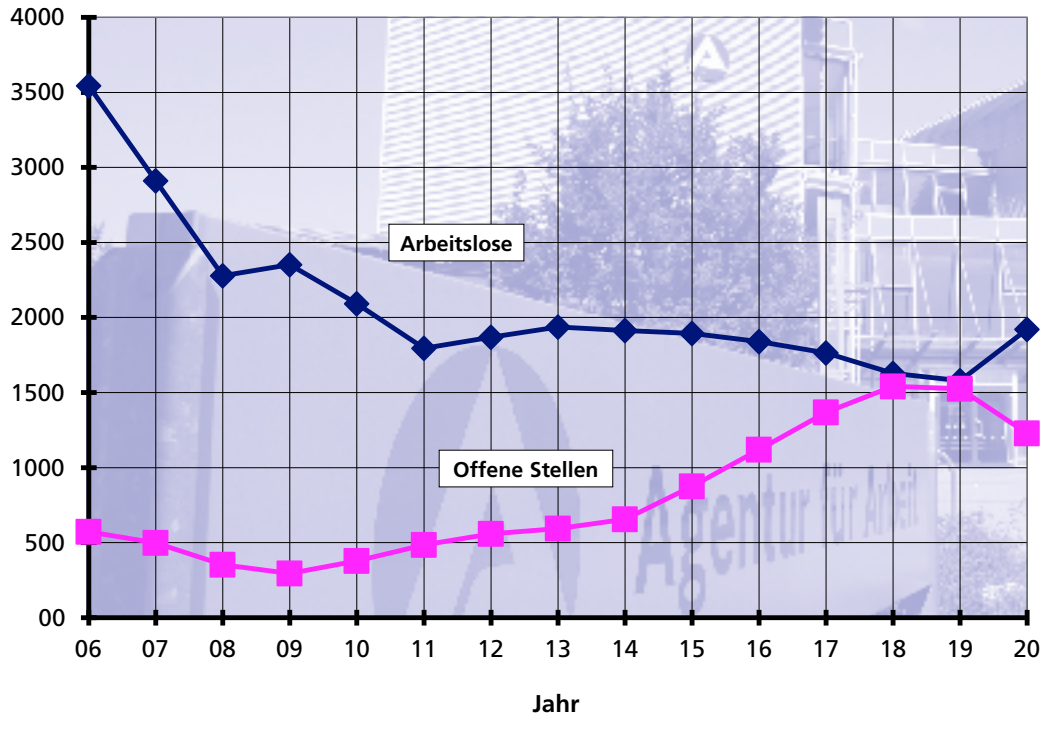

Verbraucherpreisindex

1. Verbraucherpreisindex für Deutschland

Jahr	Monatliche Entwicklung												D
	Jan.	Febr.	März	April	Mai	Juni	Juli	Aug.	Sept.	Okt.	Nov.	Dez.	
Basis 2015 ≙ 100													
2006	86,8	87,2	87,2	87,5	87,5	87,7	88,0	87,9	87,6	87,6	87,6	88,3	87,6
2007	88,3	88,7	88,9	89,3	89,3	89,4	89,8	89,7	89,9	90,1	90,6	91,1	89,6
2008	90,8	91,2	91,7	91,5	92,0	92,3	92,8	92,5	92,4	92,2	91,8	92,1	91,9
2009	91,7	92,2	92,0	92,1	92,0	92,3	92,3	92,5	92,2	92,3	92,1	92,9	92,2
2010	92,3	92,7	93,2	93,2	93,2	93,2	93,3	93,4	93,3	93,4	93,6	94,1	93,2
2011	93,9	94,5	95,0	95,1	95,0	95,1	95,3	95,4	95,6	95,6	95,7	96,0	95,2
2012	95,8	96,5	97,1	96,9	96,8	96,7	97,1	97,4	97,5	97,5	97,6	97,9	97,1
2013	97,4	98,0	98,4	98,0	98,4	98,5	98,9	98,9	98,9	98,7	98,9	99,3	98,5
2014	98,8	99,2	99,5	99,4	99,2	99,5	99,7	99,8	99,8	99,5	99,5	99,5	99,5
2015	98,5	99,2	99,7	100,2	100,4	100,4	100,6	100,6	100,4	100,4	99,7	99,7	100,0
2016	99,0	99,3	100,0	100,1	100,6	100,7	101,1	101,0	101,0	101,2	100,5	101,2	100,5
2017	100,6	101,2	101,4	101,8	101,8	102,1	102,5	102,6	102,7	102,5	102,1	102,6	102,0
2018	102,0	102,3	102,9	103,1	103,9	104,0	104,4	104,5	104,7	104,9	104,2	104,2	103,8
2019	103,4	103,8	104,2	105,2	105,4	105,7	106,2	106,0	106,0	106,1	105,3	105,8	105,3
2020	105,2	105,6	105,7	106,1	106,0	106,6	106,1	106,0	105,8	105,9	105,0	105,5	105,8

2. Entwicklung der Wohnungsmieten und Wohnungsnebenkosten nach dem Verbraucherpreisindex für Deutschland

Jahr Monat	Wohnungsmiete (Nettokaltmiete und Wohnungsnebenkosten)				
	insgesamt	davon			
		Nettokaltmiete			Wohnungs-nebenkosten
		zusammen	davon		
			Wohnung, gebaut bis 1948	Wohnung, gebaut ab 1949 und EFH	
Jährliche Entwicklung – Basis 2015 ≙ 100					
2016 D	101,2	101,1	101,1	101,1	101,2
2017 D	102,5	102,5	102,5	102,5	102,3
2018 D	104,0	104,1	104,0	104,1	103,4
2019 D	105,5	105,6	105,4	105,6	104,9
2020 D	106,9	107,1	107,0	107,1	106,2
Monatliche Entwicklung 2020					
Januar	106,4	106,4	106,3	106,5	106,2
Februar	106,5	106,6	106,5	106,6	106,3
März	106,7	106,7	106,6	106,8	106,3
April	106,8	106,8	106,8	106,9	106,4
Mai	106,9	106,9	106,8	107,0	106,4
Juni	107,0	107,0	107,0	107,1	106,5
Juli	106,9	107,1	107,1	107,1	106,0
August	107,0	107,2	107,2	107,2	105,9
Sept.	107,1	107,3	107,3	107,3	106,0
Okt.	107,2	107,5	107,4	107,5	106,0
Nov.	107,3	107,6	107,5	107,6	106,1
Dez.	107,4	107,6	107,6	107,6	106,2

Die Indexveränderung ***in Prozent*** ergibt sich nach der Formel: Neuer Indexstand ÷ Alter Indexstand x 100 – 100.
Quelle: Bayerisches Landesamt für Statistik, Bericht M I 3/S m.

ÖFFENTLICHE EINRICHTUNGEN UND WIRT-SCHAFTLICHE UNTERNEHMEN

Kronacher Str.
bewegen Bamberg
463
BA LV 93

Ver- und Entsorgung

Jahr	Kläranlage				
	Zulauf	Klärschlamm	Klärgaserzeugung	Stromlieferung an die Stadt	Stromerzeugung
	in 1 000 cbm			in 1 000 kW/h	
2001	16 403	123,6	1 730	148	3 541
2002	15 574	131,8	1 559	30	3 202
2003	11 258	123,8	1 571	40	3 275
2004	11 567	131,4	1 542	14	2 815
2005	11 839	119,2	1 756	16	3 187
2006	11 985	117,9	1 952	52	3 390
2007	13 461	117,6	1 823	79	3 648
2008	12 990	108,2	2 347	51	3 631
2009	13 519	104,6	2 167	24	3 270
2010	15 138	108,1	2 210	44	3 678
2011	13 479	111,4	2 331	221,2	4 281
2012	12 104	112,3	2 333	213,5	4 254
2013	13 784	117,2	2 298	259,5	4 273
2014	11 019	131,6	2 269	125,6	3 886
2015	10 292	120,8	1 938	208,4	4 199
2016	12 381	125,9	2 341	289,4	4 367
2017	12 084	126,1	1 911	277,1	4 451
2018	11 109	133,5	1 942	295,4	4 452
2019	11 130	128,6	1 876	283,2	4 252
2020	11 099	136,2	1 947	163,2	4 250

Jahr	Entwässerung		Straßenreinigung	Müllabfuhr
	Länge des Kanalnetzes in km	Fläche des kanalisierten Gebietes in ha	Beseitigter Kehricht in t	Beseitigter Stadtmüll in t
2001	328,8	1 872,3	1 750	31 800
2002	329,1	1 873,8	1 900	33 700
2003	331,5	1 875,5	2 050	33 000
2004	336,9	1 915,0	1 950	34 000
2005	339,9	1 919,0	2 000	28 000
2006	341,4	1 814,0 *	2 100	27 300
2007	341,3	1 814,0	2 050	28 000
2008	340,8	1 815,0	2 100	28 500
2009	339,3	1 815,0	2 100	29 500
2010	340,3	1 815,0	1 800	27 500
2011	342,1	1 815,0	2 050	29 000
2012	342,1	1 815,0	1 271	29 095
2013	342,0	1 815,0	1 110	27 140
2014	338,5	1 815,0	1 370	28 745
2015	338,2	1 815,0	1 150	27 800
2016	339,0	1 815,0	837	27 685
2017	339,0	1 815,0	831	28 530
2018	339,2	1 815,0	1 061	28 122
2019	339,4	1 815,0	1 329	28 335
2020	341,2	1 815,0	920	27 943

* Nach Überprüfung des gesamten Gebietes in den letzten 3 Jahren.

Stromversorgung

Jahr	Abgabe in 1 000 kw/h insgesamt	davon Abgabe an					Angeschlossene Zähler
		Haushalte	Industrie, Gewerbe	US-Streitkräfte	Landwirtschaft	Straßenbeleuchtung	
2001	579 665	116 090	434 970	23 492	204	4 909	48 299
2002	573 043	117 819	425 433	24 750	176	4 865	48 562
2003	578 704	117 514	431 582	24 389	334	4 885	48 996
2004 **	590 795	119 124	443 441	23 075	301	4 854	49 080
2005	609 578	118 237	460 724	25 548	230	4 839	49 201
2006	568 894	111 294	429 003	23 661	74	4 862	49 533
2007	596 696	108 029	458 993	24 712	82	4 880	49 955
2008	603 468	115 147	458 316	25 013	105	4 887	50 119
2009	583 270	121 668	431 379	25 196	152	4 875	50 438
2010	607 649	124 102	455 683	22 791	157	4 916	50 793
2011	603 085	117 377	456 634	24 406	201	4 467	50 995
2012	584 212	116 016	440 796	23 060	223	4 117	51 330
2013	581 550	113 814	445 000	18 463	731	3 542	51 608
2014	610 818	105 841	494 052	7 105 ***	612	3 207	52 140
2015	549 776	105 063	441 030	-	627	3 056	52 627
2016	537 610	104 186	429 330	-	1 020	3 074	53 048
2017	507 870	107 056	397 235	-	1 011	2 568	53 113
2018	520 242	105 745	410 706	-	1 068	2 722	53 427
2019	500 595	107 397	389 870	-	1 017	2 311	53 846
2020	469 620	110 715	355 813	-	960	2 132	53 822

Gasversorgung

Jahr	Abgabe in 1 000 kw/h insgesamt	davon Abgabe an			Angeschlossene Zähler	Länge des Rohrnetzes in km
		Haushalte	Industrie, Gewerbe	US-Streitkräfte		
2001	825 315	293 910	518 296	13 109	18 326	291,3
2002	830 282	289 556	514 612 *	26 114 *	18 406	295,2
2003	865 657	302 751	516 252	46 654	18 508	297,2
2004	872 050	303 412	520 687	47 951	18 480	296,1
2005	871 561	298 551	522 093	50 917	18 466	302,5
2006	844 529	253 007	546 280	45 242	18 401	306,6
2007	802 907	216 619	543 715	42 573	18 337	306,6
2008	839 845	286 009	511 849	41 987	18 336	305,2
2009	838 538	297 736	499 001	41 801	18 226	306,0
2010	881 771	370 506	465 424	45 841	18 113	305,6
2011	833 924	363 486	433 751	36 687	18 036	307,4
2012	788 407	360 699	386 813	40 895	17 980	305,8
2013	858 241	367 555	451 102	39 584	17 826	306,8
2014	739 983	275 563	449 899	14 521 ***	18 086	306,4
2015	743 172	302 438	440 734	-	18 020	307,8
2016	766 087	303 061	463 026	-	17 926	308,0
2017	836 126	346 363	489 763	-	17 858	308,1
2018	798 643	320 332	478 311	-	17 846	310,3
2019	770 094	307 395	462 699	-	17 855	310,8
2020	796 311	322 680	473 631	-	17 855	312,2

* Umstellung des US-Heizwerkes auf Erdgas im Oktober 2002.

Wasserversorgung

Jahr	Abgabe in 1 000 cbm insgesamt	davon Abgabe an			Angeschlossene Zähler	Länge des Rohrnetzes in km
		Haushalte	Industrie, Gewerbe	US-Streit-kräfte		
2001	5 476	3 850	1 224	402	13 064	285,4
2002	5 285	3 744	1 105	436	13 104	286,1
2003	5 641	3 968	1 232	441	13 168	286,8
2004 **	5 239	3 733	1 114	392	13 233	315,4
2005	5 247	3 435	1 424	388	13 279	320,7
2006	5 124	3 322	1 474	328	13 323	323,4
2007	5 370	3 465	1 518	387	13 384	320,2
2008	4 856	3 004	1 519	333	13 417	319,9
2009	5 240	3 190	1 669	381	13 448	320,5
2010	5 006	3 020	1 641	345	13 509	320,8
2011	5 319	3 340	1 594	385	13 590	321,7
2012	5 148	3 222	1 578	348	13 623	320,7
2013	4 909	3 057	1 623	229	13 642	322,1
2014	4 703	3 043	1 599	61 ***	13 822	321,8
2015	4 759	3 014	1 745	-	13 835	323,4
2016	4 927	3 244	1 682	-	13 915	322,6
2017	4 885	3 122	1 763	-	13 942	322,8
2018	4 906	3 104	1 802	-	13 961	295,4 ****
2019	4 888	3 166	1 722	-	14 004	295,9
2020	4 592	2 779	1 813	-	13 969	298,5

** Anmerkung: Ab 2004 sind die Netze für Strom und Wasser auf dem Gelände der US-Streitkräfte in das Eigentum der Stadtwerke Bamberg Energie- und Wasserversorgungs GmbH übergegangen (2004 Länge Rohrnetz Wasser auf dem US-Gelände 30,4 km).

*** Schließung des US-Standorts Bamberg zum 30.09.2014.

**** Die Minderung ergibt sich aus dem buchhalterischen Abgang des Rohrleitungsnetzes „US-Army“, dieses liegt nun in der Zuständigkeit der BIMA.

Stromabgabe (in 1 000 kw/h)

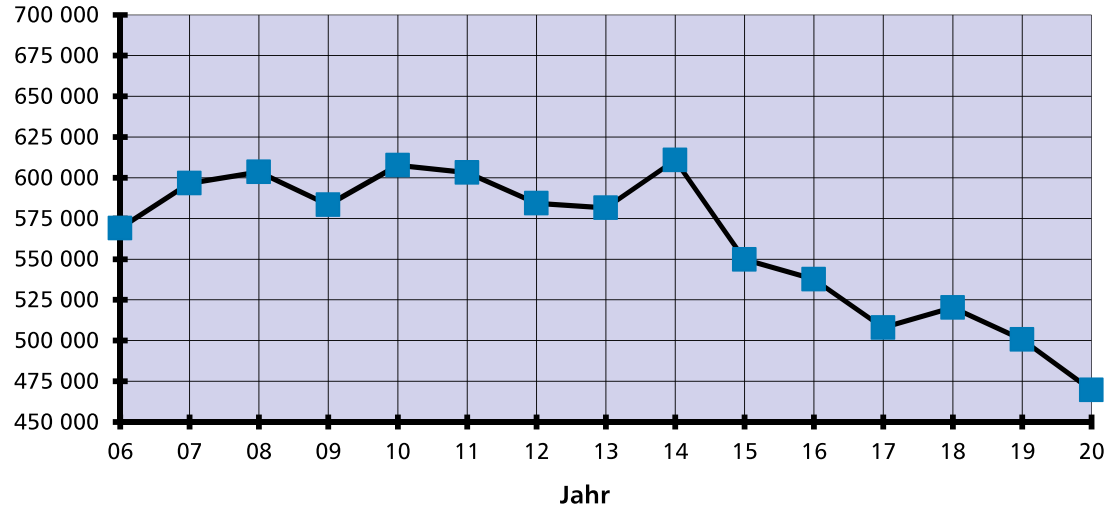

Gasabgabe (in 1 000 kw/h)

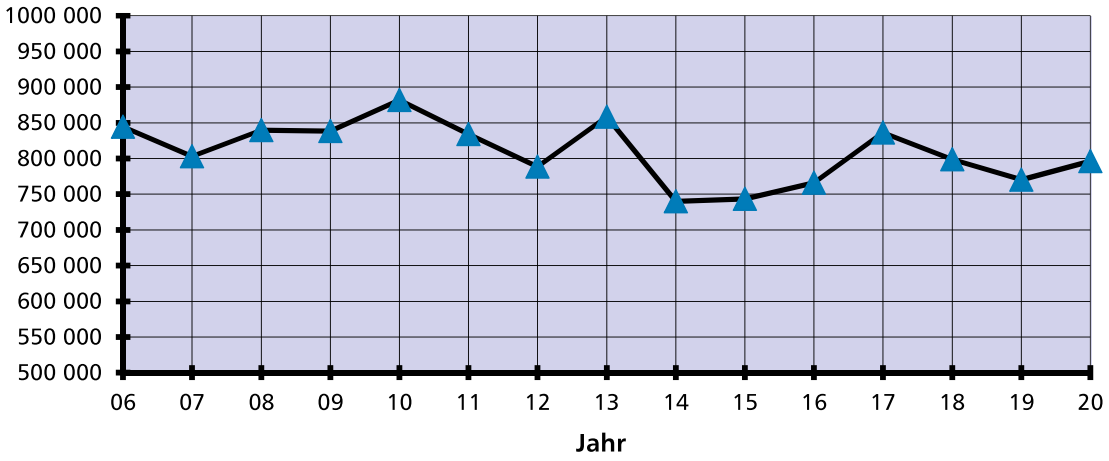

Wasserabgabe (in 1 000 m³)

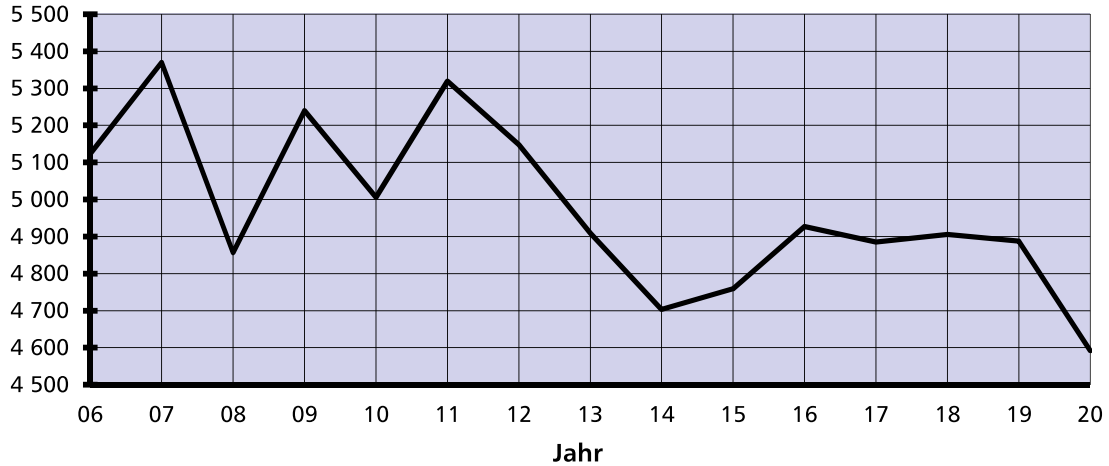

Städtischer Verkehrsbetrieb

Jahr	Betriebene Linien	Betriebene Busse	Länge des Streckennetzes in km	Linienverkehr		Mietomnibusse	
				Personenkilometer	Wagenkilometer	Personenkilometer	Wagenkilometer
				in 1 000 km			
2011	27	64	225,7	26 711	2 440	230	13
2012	28	64	225,7	22 038	2 519	172	9
2013	28	64	225,7	21 369	2 487	224	14
2014	28	60	225,7	20 356	2 524	145	15
2015	28	60	225,7	25 773 **	2 561	170	9
2016	28	61	225,7	26 504 **	2 574	251	16
2017	28	62	225,7	26 575 **	2 618	168	11 ****
2018	28	63	225,7	26 416 **	2 570	147	9 ****
2019	29	63	252,9 *****	26 276 **	2 605	170	9 ****
2020	29	63	252,9	20 759	2 501	47	3

**** Ohne ANKER-Einrichtung Oberfranken-Shuttle / mit AEO-Shuttle 61 / 61 / 72.
***** Die Länge des Streckennetzes wurde neu definiert und berechnet.

Jahr	Beförderte Personen					
	Linienverkehr					Mietomnibusse
	Personen insgesamt	Regeltarife	Schülertarife	Schwerbehindertenausweise	Freifahrausweise	Personen insgesamt
2011 *	7 446 324	5 651 749	1 069 351	595 675	55 800	73 749
2012	6 440 014	4 628 410	1 055 757	700 800	.	55 047
2013	6 072 408	4 233 941	1 050 079	716 200	.	72 188
2014	5 784 815	3 997 840	1 033 598	706 850	.	46 527
2015	6 987 833 **	4 643 281 **	1 835 552 **	509 000 **	.	54 551
2016	7 188 990 **	4 824 733 **	1 840 757 **	523 500 **	.	80 703
2017	7 229 013 **	4 841 848 **	1 861 165 **	526 000 **	.	53 951 ***
2018	7 184 027 **	4 861 244 **	1 873 783 **	449 000 **	.	47 380 ***
2019	7 144 167 **	4 857 446 **	1 839 921 **	446 800 **	.	54 543 ***
2020	5 638 383 **	3 757 727 **	1 528 056 **	352 600 **	.	15 166 ***

** Daten basieren auf Verkaufsstatistik VGN. Rückschlüsse auf die tatsächlich beförderten Personen können hieraus nicht gezogen werden.
*** Ohne AEO-Shuttle.

Jahr	Einnahmen aus Linienverkehr in €			Einnahmen aus Verkehr mit Mietomnibussen
	insgesamt	aus Regeltarifen	aus Schülertarifen	
2011 *	6 885 434	5 740 846	1 078 013	66 575
2012	6 235 738	4 959 615	1 068 562	62 121
2013	6 390 519	5 113 971	1 164 155	112 393
2014	6 585 898	5 383 997	1 115 522	86 379
2015	5 850 894	4 841 363	1 010 167	57 609
2016	6 343 554	5 196 777	1 158 385	80 208
2017	6 562 065	5 326 670	1 236 776	138 860
2018	6 742 280	5 446 565	1 316 146	137 770
2019	6 851 146	5 533 102	1 336 411	145 870
2020	5 098 829	3 952 018	1 146 810	46 967

* Diese Angaben beziehen sich nur auf den STVP - Haustarif (Stadtwerke Bamberg Verkehrs- und Park GmbH).

Im Linienverkehr beförderte Personen

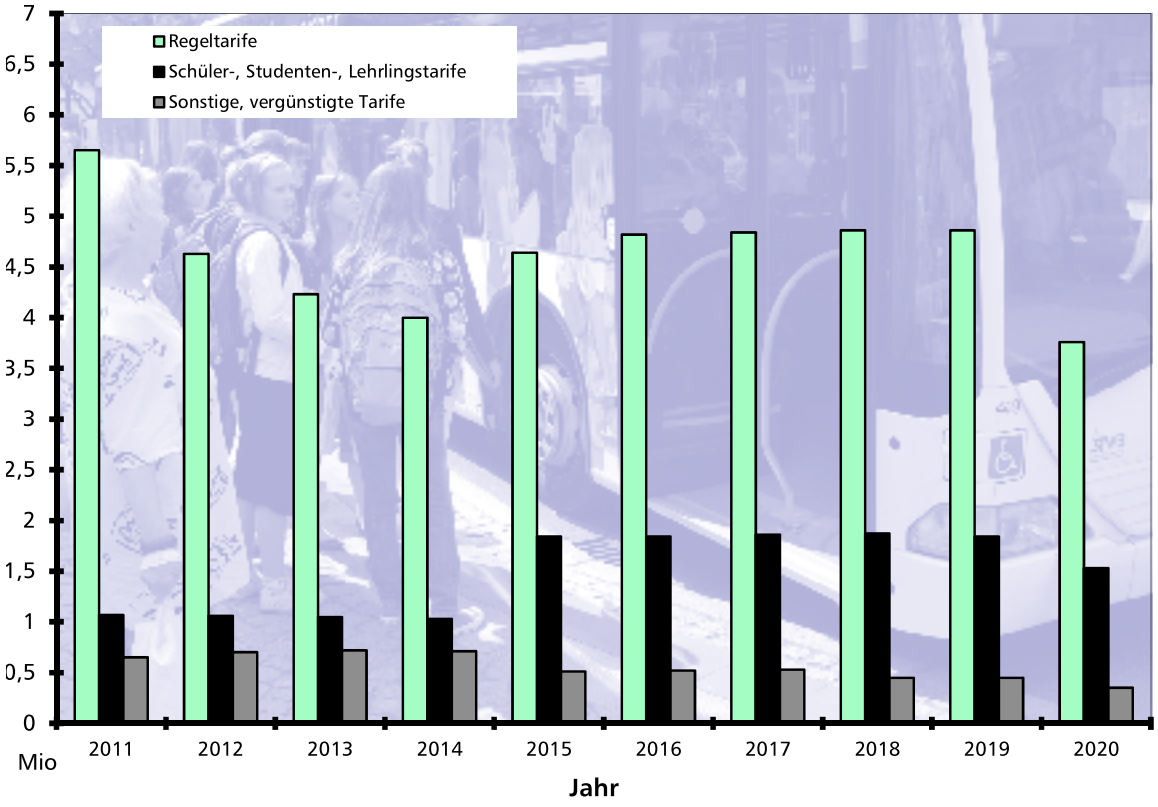

Einnahmen aus dem Linienverkehr

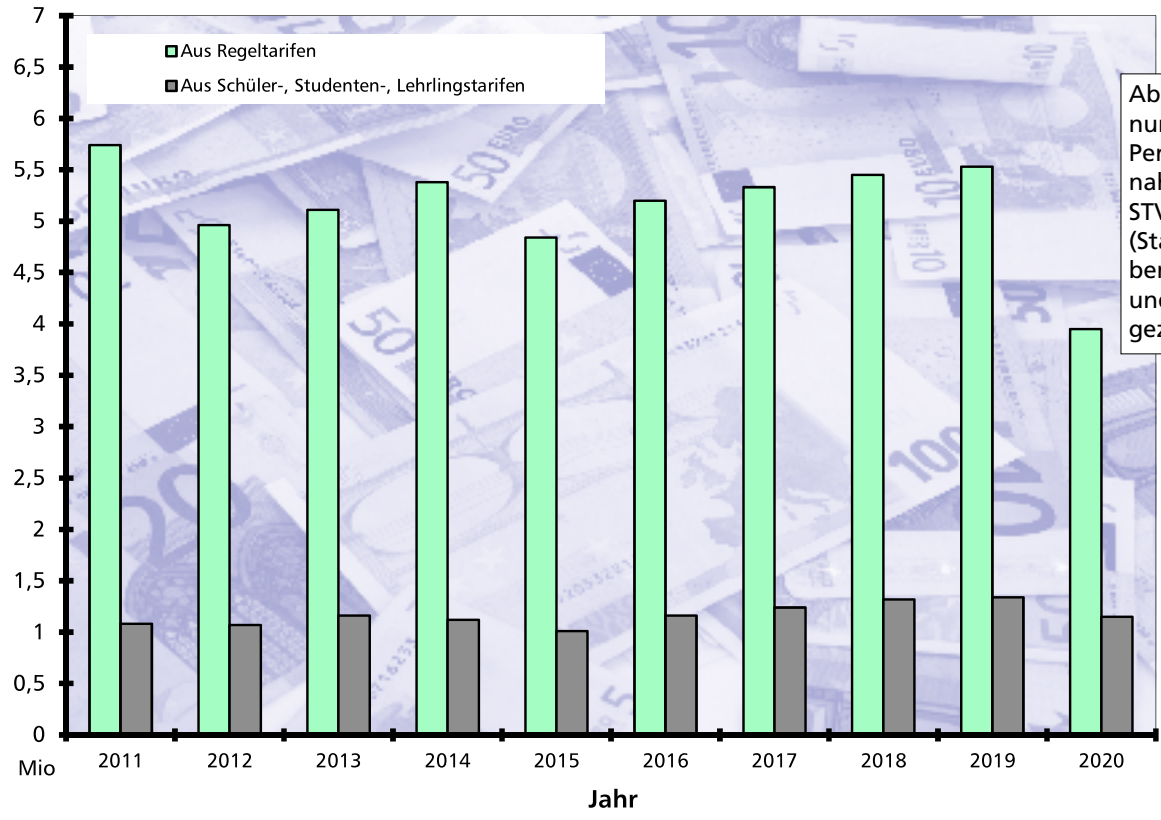

Ab 2011 werden nur die beförderten Personen und Einnahmen aus dem STVP-Haustarif (Stadtwerke Bamberg Verkehrs- und Park GmbH) gezählt.

Feuerlöschwesen

Nur die Einsätze im Stadtgebiet

Jahr	Schadens-summe in €	Brände bei Tag	Brände bei Nacht	Aufteilung der Einsätze in			
				Großbrände	Mittel- und Kleinbrände	sonstige Hilfe-leistungen	Einsatz Feuerwehr nicht erforderlich
2001	549 383	96	46	1	141	413	195
2002	405 000	56	28	2	82	475	117
2003	680 000	104	43	4	143	329	146
2004	490 000	51	34	3	85	417	63
2005	425 000	43	50	1	92	776	231
2006	340 000	64	20	-	84	482	161
2007	420 000	40	39	1	78	489	284
2008	390 000	50	37	2	85	767	263
2009	165 000	47	25	-	72	675	218
2010	864 046	46	37	2	81	711	259
2011	8 886 790	60	32	2	90	627	213
2012	330 000	101	44	1	144	455	316
2013	300 000	56	41	1	96	379	293
2014	1 086 000	32	35	4	63	331	299
2015	2 650 000	59	37	3	93	458	221
2016 *	882 189	37	43	2	68	379	264
2017 *	2 218 335	42	56	4	79	442	276
2018 *	1 700 000	20	58	5	69	498	248
2019 *	7 430 000	247	149	3	99	401	322
2020 *	656 931	195	136	6	60	376	237

* Anmerkung: Die Diskrepanz der Summe Einsätze bei Tag und Nacht zu der Summe Groß-, Mittel- und Kleinbrände ergibt sich aufgrund unterschiedlicher Basis der Auswertungen.
Einsätze Tag und Nacht: Aus Wachbuch der Ständigen Wache entnommen, Groß-, Mittel und Kleinbrände der Eldis Mangement Suite entnommen.

Bestattungswesen

Jahr	Sterbefälle	Zahl der Beisetzungen in Bamberg			die Beisetzungen erfolgten in		Jahresbedarf an neuen Gräbern
		insgesamt	davon		vorhandene Gräber	neu zugeteilte Gräber	
			Erdbestat-tungen	Urnenbei-setzungen			
2001	1 378	912	654	258	617	300	300
2002	1 537	874	614	260	576	298	298
2003	1 599	961	612	349	654	307	307
2004	1 264	840	525	315	584	256	256
2005	1 319	870	523	347	613	257	257
2006	1 390	857	503	354	566	291	291
2007	1 406	882	517	365	563	319	319
2008	1 452	903	505	398	619	284	284
2009	1 361	855	471	384	626	229	229
2010	1 426	908	468	440	563	345	345
2011	1 516	845	436	409	563	282	282
2012	1 471	792	389	403	519	273	273
2013	1 477	837	381	456	537	300	300
2014	1 408	794	342	452	507	287	287
2015	1 605	868	366	502	588	280	280
2016	1 537	831	345	486	549	282	282
2017	1 586	790	311	479	524	266	266
2018	1 628	804	306	498	529	275	275
2019	1 603	761	257	504	484	277	277
2020	1 665	738	280	458	521	217	217

Schlachthof Bamberg GmbH

Nur Schlachtzahlen

Jahr	Rinder insgesamt	davon			Kälber	Schweine
		Bullen	Kühe	Färsen		
2001	35 560	13 985	16 398	5 177	1 240	167 273
2002	30 307	10 735	15 079	4 493	1 043	174 067
2003	31 437	10 314	16 519	4 604	1 200	164 632
2004	32 095	10 586	16 694	4 815	1 399	156 670
2005	28 625	7 478	17 072	4 075	1 084	145 804
2006	30 060	7 367	18 236	4 457	1 044	161 493
2007	33 870	7 834	21 165	4 871	880	191 405
2008	38 477	9 626	23 021	5 830	1 036	168 325
2009	39 479	9 317	23 554	6 608	941	188 165
2010	40 205	8 935	24 160	7 110	978	199 093
2011	43 088	10 159	25 258	7 671	928	157 088
2012	42 605	9 837	25 137	7 631	699	153 553
2013	43 952	10 113	25 844	7 995	821	152 741
2014	46 112	10 095	27 250	8 767	882	148 983
2015	47 937	11 254	27 043	9 640	793	141 417
2016	47 057	9 789	28 458	8 810	563	183 043
2017	43 627	8 929	25 732	8 966	402	231 794
2018	53 721	11 130	30 994	11 597	364	253 012
2019	54 553	10 349	31 687	12 141	376	326 141
2020	47 095	8 371	29 855	8 869	237	293 558

Jahr	Ferkel	Ziegen	Zicklein	Schafe	Lämmer	Pferde
2001	2 984	251	-	360	-	13
2002	3 138	249	-	303	-	7
2003	3 276	238	-	379	-	6
2004	3 511	279	-	294	-	3
2005	3 117	228	-	817	-	-
2006	3 199	290	-	943	-	-
2007	3 619	279	-	476	-	-
2008	3 778	233	-	353	-	-
2009	3 765	252	-	376	-	-
2010	3 534	285	-	88	256	-
2011	3 231	288	-	400	-	-
2012	3 524	392	-	219	209	3
2013	3 771	338	-	184	254	-
2014	3 583	346	-	197	122	-
2015	3 561	324	-	215	166	1
2016	3 065	309	-	167	297	-
2017	1 903	290	-	123	182	-
2018	961	291	-	196	157	-
2019	794	238	-	52	52	-
2020	395	64	-	46	37	-

Fahrradstraße
Rad darf rein,
Auto nein.
ACHTUNG:
Kfz im
Gegenverkehr!
Fahrradstadt
Bamberg

VERKEHR

Bestand an Kraftfahrzeugen und Kraftfahrzeuganhängern

Kraftfahrzeugart	2015	2016	2017	2018	2019	2020
Krafträder	4 132	4 252	4 302	4 360	4 427	4 587
Personenkraftwagen	37 443	38 464	39 471	40 080	40 748	40 882
Lastkraftwagen	3 082	3 268	3 475	3 621	3 679	3 760
Kraftomnibusse	100	105	103	86	80	79
Zugmaschinen	570	538	519	522	511	501
Sonderfahrzeuge	725	754	775	869	1 003	1 147
Kraftfahrzeuge insgesamt	46 052	47 381	48 645	49 538	50 448	50 956
Anhänger	1 710	1 832	2 055	2 237	2 483	2 590
Sattelanhänger und Zentralachsanhänger	2 349	2 362	2 365	2 336	2 251	2 243
Kraftfahrzeuganhänger insgesamt	4 059	4 194	4 420	4 573	4 734	4 833

Personenkraftwagen

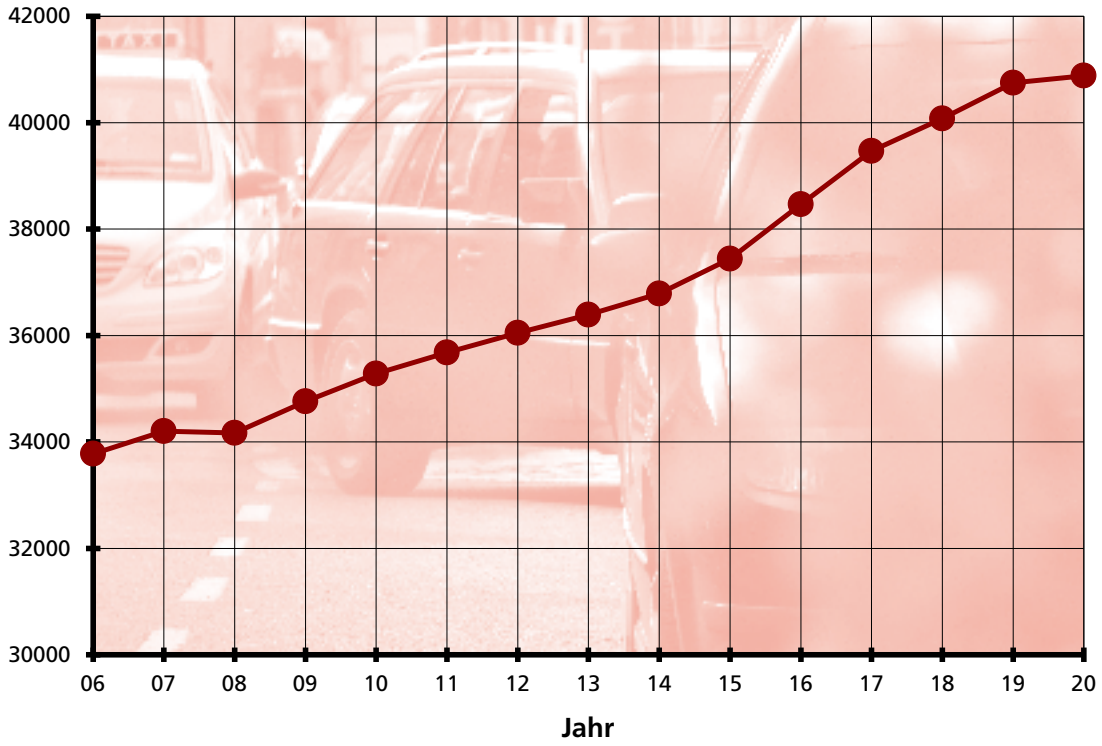

Sonstige Kraftfahrzeuge

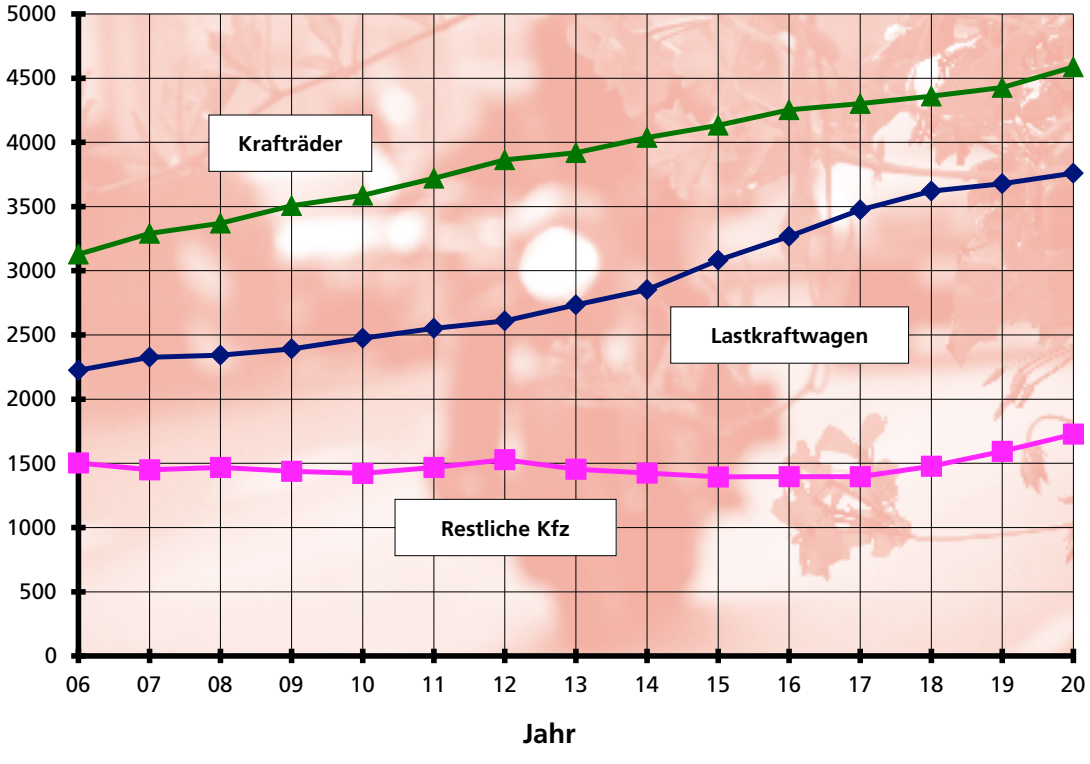

Straßenverkehrsunfälle

Quelle: Polizeiinspektion Bamberg-Stadt

1. Unfallorte und Unfallfluchtfälle

Jahr	Unfälle insgesamt	davon			Unfallflucht	
		innerorts	außerorts	BAB	Verkehrsunfälle mit Unfallflucht	geklärte Unfall-fluchtfälle
2001	2 444	2 246	82	116	337	166
2002	2 480	2 276	75	129	505	220
2003	2 512	2 340	60	112	528	230
2004	2 167	2 048	63	117	467	169
2005	2 478	2 419	59	104	543	214
2006	2 394	2 227	62	104	551	234
2007	2 480	2 298	69	113	575	236
2008	2 410	2 242	57	111	429	168
2009	2 339	2 171	52	116	533	212
2010	2 475	2 289	78	108	622	258
2011	2 411	2 309	102	86	619	242
2012	2 380	2 258	122	48	607	238
2013	2 245	2 124	121	56	597	224
2014	2 360	2 298	62	48	644	243
2015	2 485	2 401	84	70	661	278
2016	2 647	2 562	85	59	774	319
2017	2 479	2 348	131	58	644	264
2018	2 577	2 499	78	47	657	250
2019	2 592	2 485	107	46	757	290
2020	2 035	1 933	102	64	596	262

2. Unfallursachen

Ursache	2014	2015	2016	2017	2018	2019	2020
Beim Führen des Fahrzeuges:							
Ungenügender Sicherheitsabstand	536	569	664	647	704	752	582
Fehler beim Wenden / Rückwärtsfahren	162	123	155	168	134	145	139
Fehler beim Abbiegen	95	109	128	115	112	131	111
Vorrang-, Vorfahrtsverletzung	100	162	126	130	108	97	82
Nicht angepasste Geschwindigkeit	35	56	59	70	38	40	58
Alkohol / Drogen	31	46	45	44	49	50	40
Beim Fahrzeug technische Mängel / Wartungsmängel	9	16	18	13	20	10	11
Beim Fußgänger	21	9	18	21	17	22	30
Straßenverhältnisse	21	24	35	35	24	13	2
Witterungseinflüsse	5	3	11	4	9	13	26
Fahrradunfälle	173	204	237	212	238	240	209
Verkehrsunfälle unter Beteiligung junger Fahranfänger (18 – 24 Jahre)	269	308	303	301	306	309	214
Verkehrsunfälle unter Beteiligung von Senioren (65+)	239	264	289	235	277	266	226

3. Verkehrsunfälle mit Personenschaden

Jahr	Verkehrsunfälle mit Personenschaden	darunter Schulwegunfälle	Verletzte insgesamt	Getötete
2001	524	10	654	7
2002	549	9	725	3
2003	539	3	692	-
2004	466	5	581	2
2005	540	5	687	5
2006	437	5	574	-
2007	460	8	539	2
2008	488	6	607	-
2009	431	4	540	2
2010	427	2	534	4
2011	436	12	551	1
2012	425	5	546	3
2013	378	9	468	1
2014	418	2	519	1
2015	477	6	603	4
2016	477	10	588	-
2017	434	10	550	1
2018	434	11	518	1
2019	412	8	503	1
2020	333	7	388	2

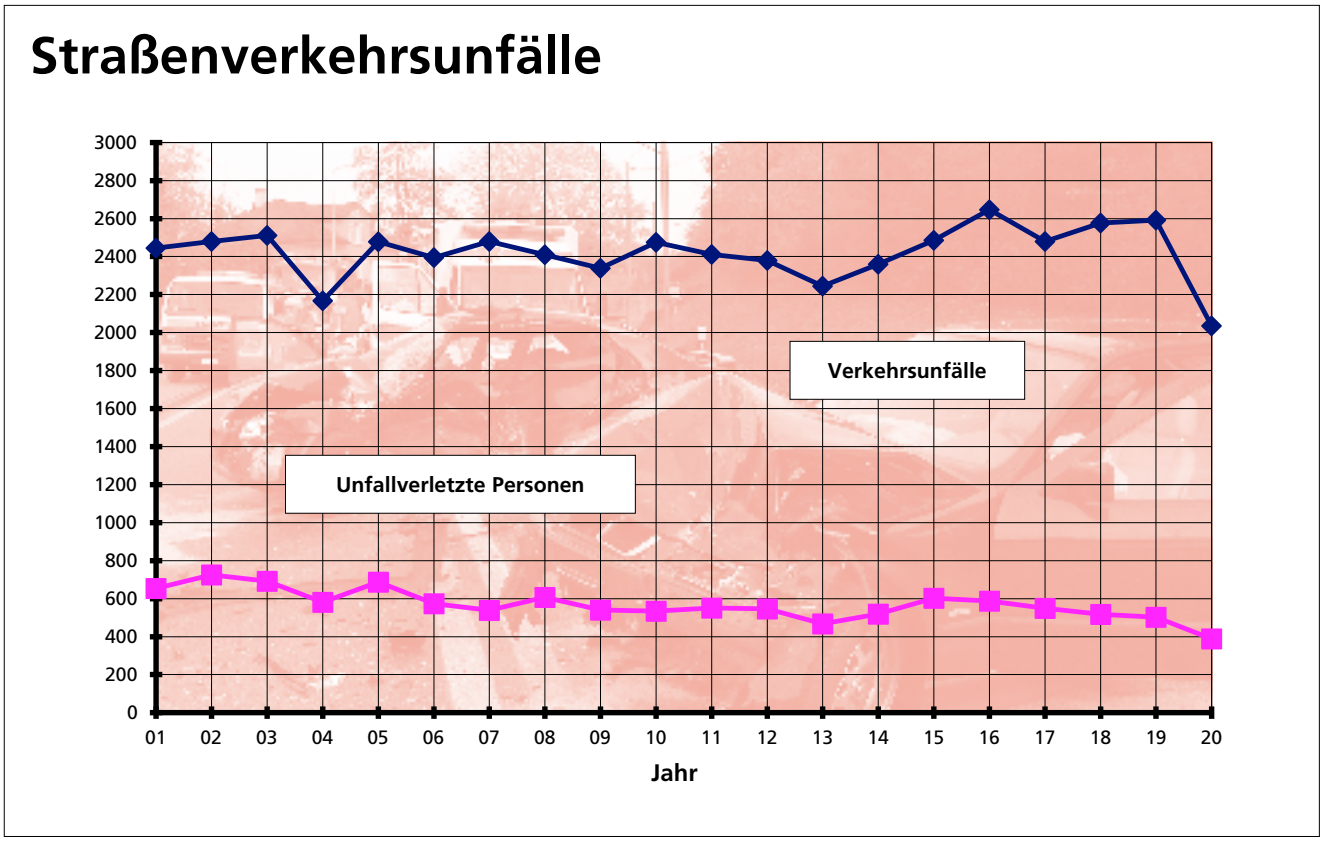

Fahrerlaubnisse

Jahr	Erstmalige Erteilung Klasse A - T		Ergänzungen Klasse A - T		Erteilung an Inhaber einer ausl. Fahrerlaubnis (§ 30/31 FeV) Klasse A - T	Erteilung einer neuen Fahrerlaubnis nach Entzug (§ 20 FeV) Klasse A - T	
	männlich	weiblich	männlich	weiblich		männlich	weiblich
2001	365	344	220	130	107	102	52
2002	358	332	168	118	126	82	49
2003	267	265	159	109	93	79	48
2004	393	374	109	90	97	89	62
2005	378	379	90	87	74	78	45
2006	336	301	113	73	64	61	37
2007	430	300	219	95	47	71	20
2008	408	313	183	121	54	73	22
2009	391	328	207	128	53	69	30
2010	380	349	179	81	52	70	32
2011	350	332	162	131	57	50	23
2012	306	289	180	138	79	59	35
2013	323	301	151	116	74	51	25
2014	321	264	153	131	93	53	18
2015	312	254	130	71	107	60	27
2016	395	312	168	93	138	50	23
2017	341	275	174	49	178	49	17
2018	345	290	149	64	222	41	25
2019	307	278	167	65	236	40	31
2020	346	178	146	41	177	44	29

Jahr	Erteilung einer allgemeinen Fahrerlaubnis nach § 27 FeV an Inhaber von Sonderführerscheinen Klasse A - T	Fahrerlaubnis zur Fahrgastbeförderung (§ 48 FeV)	Internationale Führerscheine	Umtausch EU für verlorene oder unbrauchbare Führerscheine	Umtausch EU aufgrund gesetzlicher Bestimmungen	Freiwilliger Umtausch in EU Karten-FS
2001	22	57	384	253	50	1 751
2002	13	21	367	203	31	972
2003	14	16	317	167	46	1 029
2004	12	14	322	147	131	1 021
2005	6	25	315	110	192	781
2006	10	45	479	181	140	679
2007	10	42	496	175	51	653
2008	8	36	439	163	77	530
2009	9	38	600	199	169	469
2010	8	61	547	210	166	456
2011	8	50	660	191	165	468
2012	6	35	658	266	167	545
2013	10	37	836	301	163	448
2014	7	47	569	287	298	373
2015	6	38	477	282	459	355
2016	-	52	606	300	382	402
2017	4	37	639	371	340	331
2018	3	39	663	420	370	335
2019	14	38	631	431	468	485
2020	2	34	150	362	418	301

noch:

Fahrerlaubnisse

Jahr	Durch Gerichtsurteil wurden Führerscheine entzogen wegen		Durch die Stadt Bamberg wurden Führerscheine		Zahl der Fahrschulen im Stadtgebiet
	Trunkenheit am Steuer	anderer Verkehrs-delikte und straf-rechtlicher Ver-gehen	versagt wegen mangelnder psycho-physischer Eignung	entzogen aus gesundheit-lichen Gründen und/oder wegen mangelnder psycho-logischer Eignung	
2001	86	35	40	18	21
2002	84	33	41	14	21
2003	92	26	14	17	23
2004	116	22	15	22	23
2005	121	21	9	21	23
2006	79	42	12	19	24
2007	72	25	10	16	23
2008	68	15	18	17	23
2009	90	11	31	23	22
2010	48	27	32	41	20
2011	48	16	40	37	17
2012	60	10	35	41	16
2013	45	24	41	42	19
2014	38	10	36	48	19
2015	36	17	36	78	21
2016	23	13	24	70	17
2017	40	16	26	74	15
2018	41	10	9	137	12
2019	38	7	13	52	11
2020	25	12	20	45	10

Bayernhafen Bamberg

(mitgeteilt von der Bayernhafen GmbH & Co. KG)

Jahr	Bahn-umschlag in 1 000 t	Schiffs-umschlag in 1 000 t	LKW-umschlag in 1 000 t	Gesamt-umschlag in 1 000 t	Anzahl Hotel-schiffe	Passagier-kapazität Hotelschiffe
2006	198	359	1 930	2 487	327	46 656
2007	121	362	1 955	2 438	358	52 176
2008	157	338	1 935	2 430	458	66 591
2009	204	386	1 919	2 509	439	65 833
2010	293	400	2 185	2 878	451	66 516
2011	269	297	2 221	2 787	514	76 180
2012	256	306	2 224	2 786	578	89 931
2013	279	309	2 498	3 086	553	89 177
2014	282	342	2 566	3 190	796	129 641
2015	297	309	2 643	3 249	874	145 907
2016	310	323	2 687	3 320	854	141 291
2017	322	270	2 554	3 146	804	130 720
2018	305	216	2 448	2 969	764	123 787
2019	345	240	2 379	2 964	831	137 404
2020	230	237	2 090	2 557	64	7 824

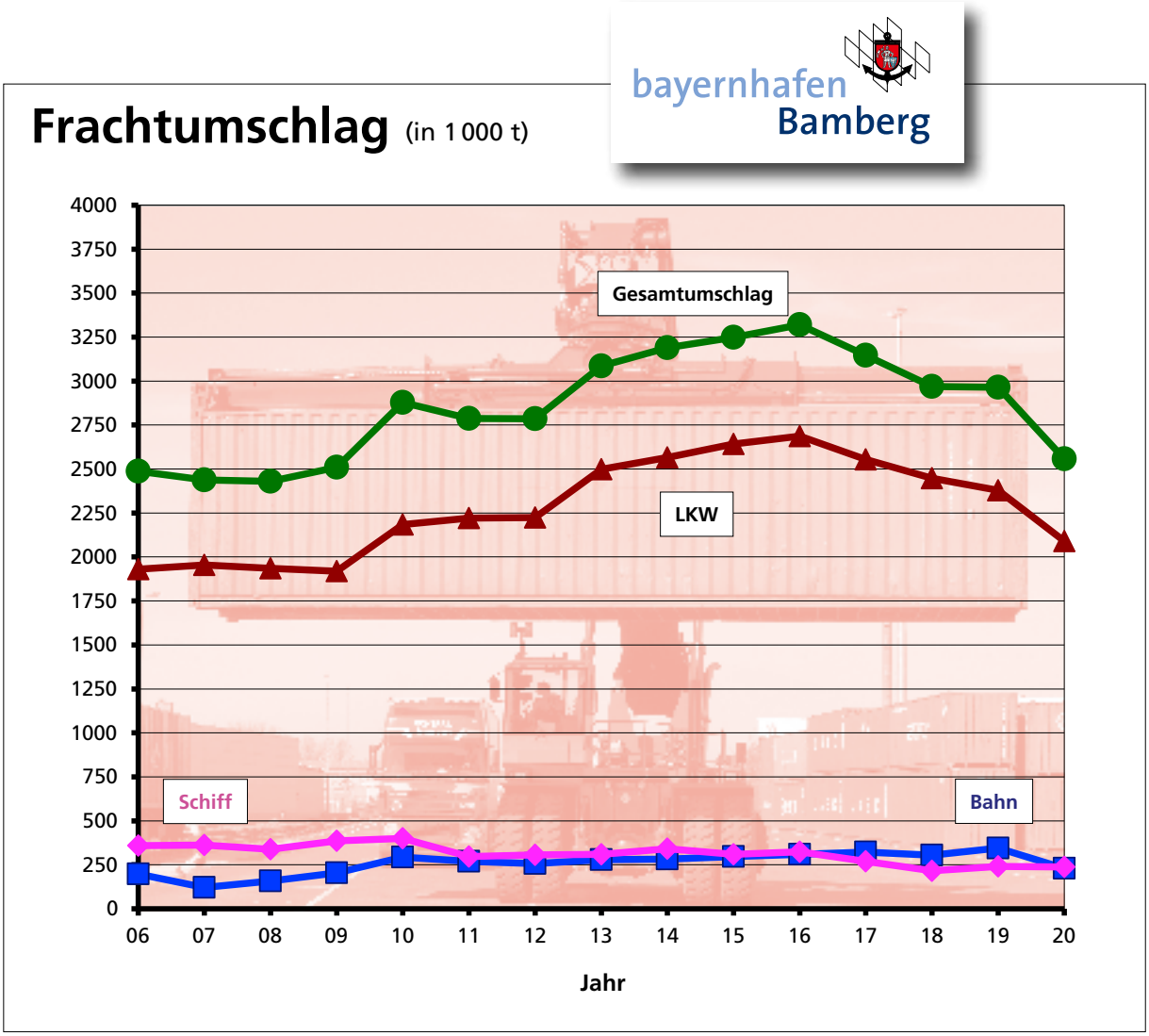

Notizen

TOURISMUS

Tourismus

1. Ankünfte, Übernachtungen und Aufenthaltsdauer der Gäste

a) in Beherbergungsstätten insgesamt

Jahr	Anzahl der Betriebe	Anzahl der Betten	Ankünfte		Übernachtungen		Durchschnittliche Bettenausnutzung in % *	Durchschnittliche Aufenthaltsdauer in Tagen
			insgesamt	darunter Ausland	insgesamt	darunter Ausland		
2011	56	3 171	280 397	43 198	510 452	90 527	42,9	1,8
2012	53	3 065	313 930	45 170	564 600	88 777	47,0	1,8
2013	52	3 054	298 598	46 624	522 116	83 656	44,9	1,7
2014	52	3 078	307 160	47 904	541 603	87 196	46,3	1,8
2015	55	3 318	348 137	56 590	606 947	100 723	48,5	1,7
2016	55	3 500	373 089	59 092	659 854	106 329	48,8	1,8
2017	56	3 607	385 117	61 045	684 500	110 315	50,0	1,8
2018	56	3 596	394 333	64 365	708 202	119 940	51,3	1,8
2019	58	3 875	425 616	63 975	753 220	114 563	51,8	1,8
2020	52	2 110	239 190	19 586	441 424	34 930	35,7	1,8

b) darunter in Hotels (ohne Garni)

Jahr	Anzahl der Betriebe	Anzahl der Betten	Ankünfte		Übernachtungen		Durchschnittliche Bettenausnutzung in % *	Durchschnittliche Aufenthaltsdauer in Tagen
			insgesamt	darunter Ausland	insgesamt	darunter Ausland		
2011	18	1 846	160 826	23 705	297 950	53 620	44,7	1,9
2012	18	1 824	177 808	25 546	323 464	54 389	48,4	1,8
2013	18	1 828	173 446	25 741	305 147	49 368	45,9	1,8
2014	19	1 837	176 891	27 044	313 266	52 179	46,8	1,8
2015	19	2 066	186 465	29 681	325 023	55 138	47,7	1,7
2016	19	2 097	209 288	33 071	362 642	60 566	47,4	1,7
2017	21	2 166	212 439	33 649	370 013	62 886	47,3	1,7
2018	20	2 121	210 899	34 283	371 964	65 701	48,5	1,8
2019	22	2 234	226 999	33 468	390 304	60 283	49,1	1,7
2020	22	1 294	126 376	10 535	222 694	19 026	33,5	1,8

c) darunter in Gasthöfen

Jahr	Anzahl der Betriebe	Anzahl der Betten	Ankünfte		Übernachtungen		Durchschnittliche Bettenausnutzung in % *	Durchschnittliche Aufenthaltsdauer in Tagen
			insgesamt	darunter Ausland	insgesamt	darunter Ausland		
2011	12	338	26 506	1 739	46 842	3 784	39,7	1,8
2012	13	359	31 095	3 374	55 388	6 245	43,4	1,8
2013	13	375	31 342	3 912	54 441	6 571	42,4	1,7
2014	13	368	34 374	4 086	60 256	6 998	45,6	1,8
2015	13	467	51 510	6 471	87 650	10 542	52,3	1,7
2016	13	467	50 145	6 623	90 249	11 802	53,3	1,8
2017	12	462	50 259	7 295	88 383	12 930	54,6	1,8
2018	11	303	27 338	3 652	48 711	7 665	41,8	1,8
2019	10	288	23 712	2 871	42 362	5 262	41,0	1,8
2020 **	10	-	-	-	-	-	-	-

* Rechnerischer Wert Übernachtungen / angebotene Bettentage (betriebliche Öffnungstage).
Quelle: Bayerisches Landesamt für Statistik.
Erfasst sind nur Betriebe ab 9 Betten.

** Aufgrund der Corona-Pandemie sind aus datenschutzrechtlichen Gründen keine Zahlen gemeldet worden.

noch:

Tourismus

2. Ankünfte, Übernachtungen und Aufenthaltsdauer der Gäste

a) in Jugendherbergen

Jahr	Anzahl der Betriebe	Anzahl der Betten	Ankünfte	Übernachtungen	Durchschnittliche Bettenaus-nutzung in %	Durchschnittliche Aufenthaltsdauer in Tagen
2011	2	196	11 874	24 952	35,4	2,1
2012	2	196	14 611	30 910	43,8	2,1
2013	1	108	7 452	17 526	45,1	2,3
2014	1	108	7 955	17 530	45,1	2,2
2015	1	108	10 920	21 937	55,6	2,0
2016	1	108	8 182	18 493	47,6	2,3
2017	1	108	11 262	22 863	58,8	2,0
2018	1	108	11 158	23 216	58,9	2,1
2019	1	108	10 383	22 481	57,0	2,2
2020	1	108	3 094	6 646	17,0	2,1

Quelle: Jugendherberge – Diakonisches Werk Bamberg-Forchheim e.V.

b) auf Campingplätzen

Jahr	Anzahl der Campingplätze	Ankünfte		Übernachtungen		Durchschnittliche Verweildauer in Tagen
		insgesamt	darunter Ausland	insgesamt	darunter Ausland	
2011	1	12 084	3 694	19 867	5 543	1,6
2012	1	15 554	2 965	27 043	4 656	1,7
2013	1	15 270	4 563	26 074	7 109	1,7
2014	1	16 142	4 105	28 597	6 536	1,8
2015	1	19 020	4 908	35 897	7 884	1,9
2016	1	19 894	4 355	37 635	7 008	1,9
2017	1	20 065	4 137	37 188	6 915	1,8
2018	1	24 323	4 331	45 344	7 167	1,8
2019	1	24 388	4 107	47 680	7 577	2,0
2020	1	20 672	1 450	54 207	2 301	2,6

Quelle: Campingplatzinhaber.

Gästemeldungen in den Beherbergungsbetrieben

(einschließlich Jugendherbergen)

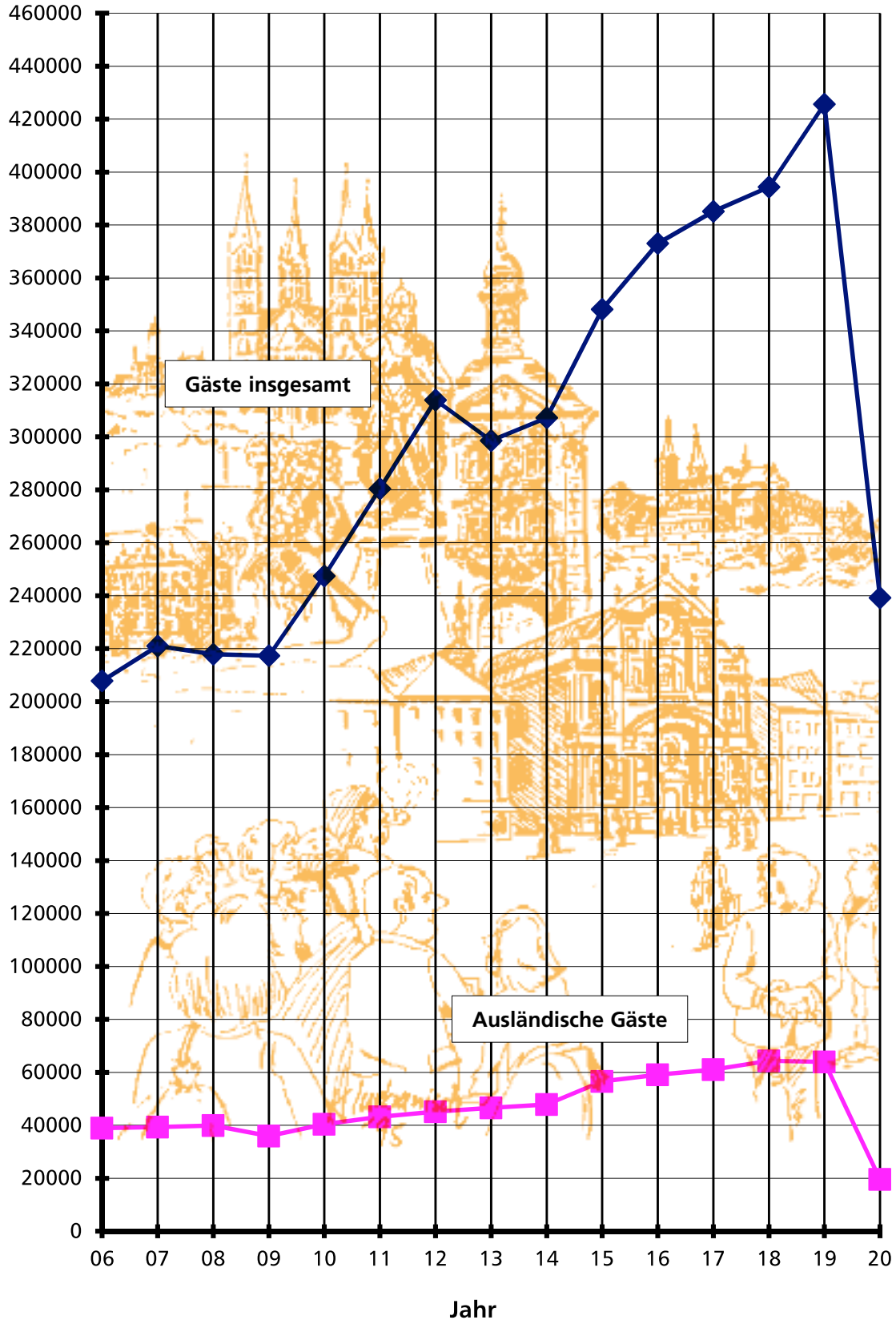

Notizen

EKT EKP
BCE ECB EZB EKT EKP 2002

FINANZLAGE

Steuereinnahmen der Stadt Bamberg

Jahr	Kassenmäßige Ist-Einnahmen an Gemeindesteuern in 1 000 €					Steuerkraftzahl der	
	Grundsteuer		Gewerbesteuer (brutto)	Gemeindeanteil an der Einkommensteuer	Hundesteuer	Stadt Bamberg	Bayerischen kreisfreien Städte
	A	B					
2006	44	10 019	53 139	20 957	119	869	843
2007	44	10 578	37 375	24 431	116	819	901
2008	42	10 261	38 039	27 113	118	921	1 020
2009	34	10 462	29 043	26 011	120	823	1 098
2010	46	10 617	35 763	25 160	119	822	1 089
2011	43	10 572	40 065	26 245	121	734	958
2012	63	10 751	35 082	28 066	121	776	981
2013	42	10 935	32 585	30 316	135	831	1 069
2014	45	10 860	36 804	32 633	135	813	1 141
2015	44	11 078	37 425	36 738	134	840	1 231
2016	44	11 159	41 723	37 905	167	944	1 353
2017	45	11 555	57 767	41 475	167	956	1 382
2018	43	11 859	65 413	42 018	169	979	1 446
2019	43	11 682	44 633	44 141	177	1 151	1 491
2020	44	11 783	35 073	42 130	178	1 255	1 604

Schulden und Bauinvestitionen der Stadt Bamberg

Jahr	Schulden in 1 000 €	Schulden je Einwohner in €		Schuldenbewegungen		Baumaßnahmen
				Aufnahmen	Tilgungen	
		Stadt Bamberg	Bayerische kreisfreie Städte	in 1 000 €		
2006	35 027	503	1 884	3 300	5 276	12 983
2007	34 322	491	1 747	4 000	4 705	14 675
2008	33 322	476	1 555	4 506	5 506	24 908
2009	32 424	464	1 563	5 445	6 343	20 534
2010	31 898	456	1 557	3 015	3 541	18 872
2011	30 972	438	1 435	3 350	4 276	13 196
2012	30 112	425	1 321	7 298	8 158	8 176
2013	30 044	422	1 210	6 902	6 970	13 097
2014	29 409	409	1 169	2 553	3 188	10 869
2015	28 967	395	1 118	2 851	3 293	13 886
2016	27 894	368	1 088	2 713	3 786	20 755
2017	26 353	341	1 085	2 793	4 334	21 635
2018	24 952	322	1 043	3 891	5 292	36 383
2019	24 004	310	993	2 710	3 659	34 481
2020	23 836	311	1 201	2 740	2 908	46 380

Steuerkraft in € je Einwohner

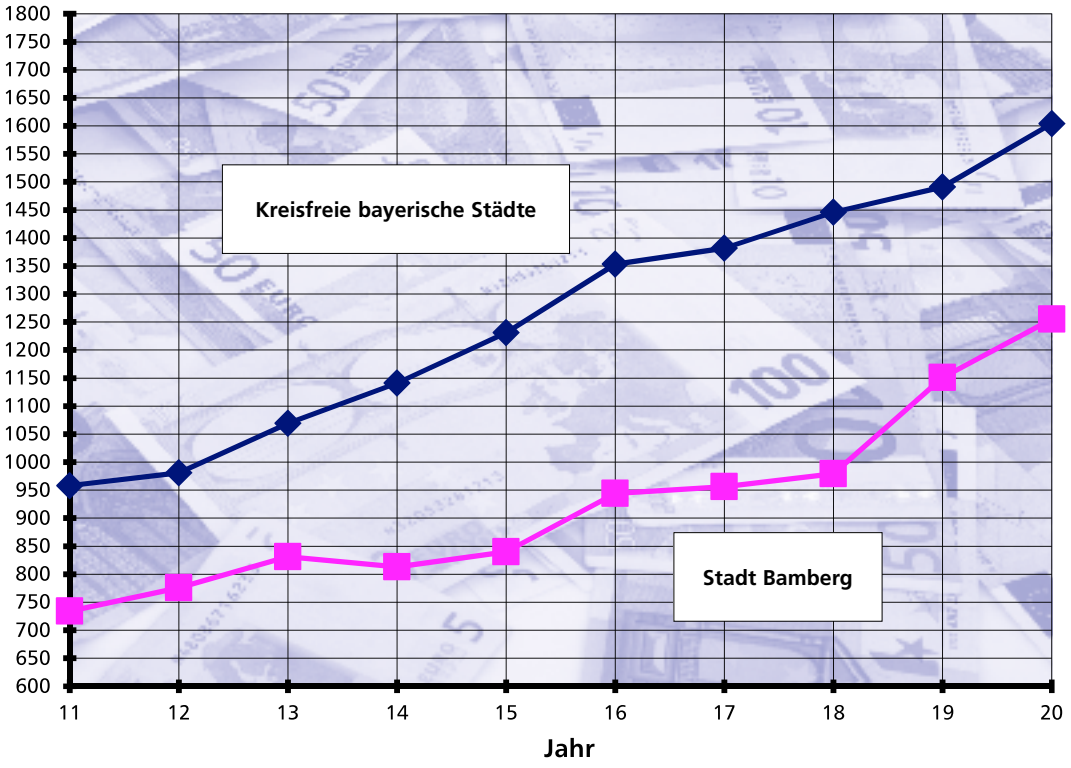

Pro-Kopf-Verschuldung in €

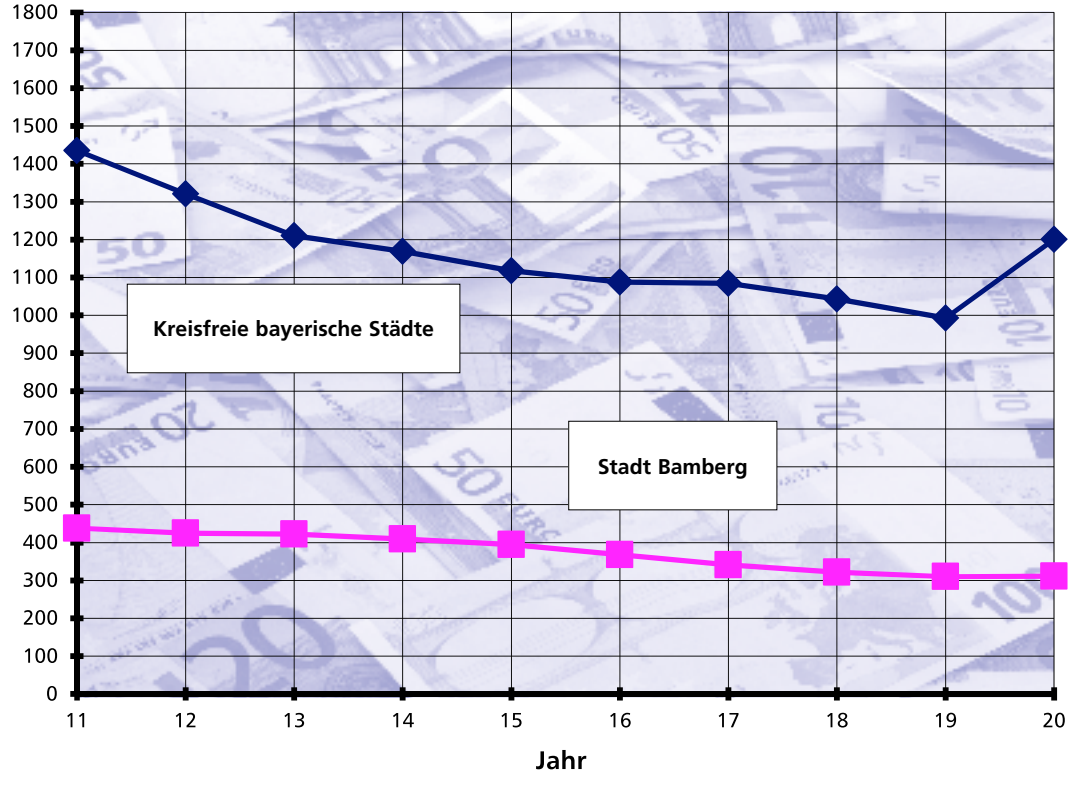

SICHERHEITS-WESEN

10

Kriminalität

Quelle: Polizeiinspektion Bamberg-Stadt

Erfasste und aufgeklärte Fälle		2015	2016	2017	2018	2019	2020
Straftaten wider das Leben							
a) Erfasste Fälle		7	7	18	10	14	16
b) %-Anteil an allen Fällen		0,1	0,1	0,2	0,1	0,2	0,2
c) von a) Versuche in %		57,1	57,1	88,9	90,0	78,6	93,8
d) Aufklärung in %		100	100	88,9	90,0	85,7	87,5
Straftaten gegen die	a)	55	48	91	87	73	103
sexuelle Selbstbestimmung	b)	0,9	0,7	1,2	0,7	0,9	1,3
	c)	5,5	6,3	7,7	-	4,1	3,9
	d)	81,8	81,3	84,6	78,2	91,8	84,5
Rohheitsdelikte und	a)	1 108	1 146	1 173	1 205	1 088	1 086
Straftaten wider die	b)	17,5	16,9	15,4	9,1	13,7	13,8
persönliche Freiheit	c)	8,9	9,0	9,3	9,8	9,6	11,1
	d)	89,3	89,1	89,4	87,4	90,3	89,9
Diebstahl, ohne	a)	1 544	1 628	1 728	1 712	1 315	1 359
erschwerende Umstände	b)	24,5	24,0	22,8	12,9	16,6	17,3
	c)	1,5	2,2	3,6	2,7	2,6	2,6
	d)	48,6	57,0	57,1	58,1	55,4	55,1
Diebstahl, unter	a)	697	760	820	621	533	726
erschwerenden Umständen	b)	11,0	11,2	10,8	4,7	6,7	9,2
	c)	13,1	13,1	15,0	11,6	11,1	14,0
	d)	22,2	25,4	28,3	24,6	24,0	30,3
Vermögens- und	a)	903	714	723	862	728	727
Fälschungsdelikte	b)	14,3	10,5	9,5	6,5	9,2	9,2
	c)	9,5	11,1	9,4	12,4	11,1	7,7
	d)	79,1	81,5	81,6	79,6	81,5	82,9
Sonstige Straftatbestände	a)	1 515	1 762	1 642	1 779	1 631	1 791
gemäß StGB	b)	24,0	25,9	21,6	13,4	20,6	22,4
	c)	5,0	4,1	3,3	3,7	2,9	3,2
	d)	57,2	55,0	61,3	64,6	64,6	62,1
Verbrechen und Vergehen	a)	485	726	1 398	6 970	2 534	2 085
gegen Strafrechtliche Nebengesetze	b)	7,7	10,7	18,4	52,6	32,0	26,5
(ohne Verkehrsdelikte)	c)	1,1	2,8	0,9	2,8	0,6	0,3
(inkl. Ausl.delikte)	d)	95,5	98,1	97,2	99,5	99,0	98,4
Straftaten insg. (ohne Ausl.del.)							
a) Erfasste Fälle		6 205	6 680	7 428	7 147	5 997	6 470
b) %-Anteil an allen Fällen		100	100	100	100	100	100
c) von a) Versuche in %		6,1	5,9	6,0	5,9	5,9	6,1
d) Aufklärung in %		62,5	65,0	69,3	69,3	69,2	68,0

noch:
Kriminalität

Aufgliederung der Tatverdächtigen		2015	2016	2017	2018	2019	2020
Straftaten wider das Leben							
a) Tatverdächtige insgesamt		7	7	21	15	14	16
b) Nichtdeutsche Tatverdächtige in %		-	-	57,1	53,3	35,7	37,5
c) von a) bis unter 14 Jahren		-	-	-	-	-	-
d) 14 bis unter 21 Jahren		-	-	6	5	1	3
Straftaten gegen die	a)	31	37	78	57	61	78
sexuelle Selbstbestimmung	b)	16,1	13,0	26	42,1	29,5	29,5
	c)	2	3	7	13	2	3
	d)	5	7	14	12	14	18
Rohheitsdelikte und	a)	801	860	872	919	826	839
Straftaten wider die	b)	21,5	33,3	39,9	43,9	38,3	39,9
persönliche Freiheit	c)	25	24	27	15	15	27
	d)	164	154	155	166	128	127
Diebstahl, ohne	a)	643	832	817	799	606	613
erschwerende Umstände	b)	39,7	56,4	60,7	59,9	54,8	52,4
	c)	41	53	41	24	42	41
	d)	140	157	178	197	137	132
Diebstahl unter	a)	118	154	149	141	128	168
erschwerenden Umständen	b)	49,2	63,6	71,8	63,1	63,3	51,8
	c)	-	-	1	5	6	1
	d)	24	23	18	18	31	29
Vermögens- und	a)	533	518	538	573	507	497
Fälschungsdelikte	b)	31,0	27,6	40,5	47,5	42,8	41,4
	c)	-	1	4	6	2	7
	d)	71	50	56	84	66	56
Sonstige Straftatbestände	a)	721	811	786	880	854	834
gemäß StGB	b)	14,6	23,1	28,0	31,4	25,9	22,4
	c)	17	14	28	12	20	24
	d)	134	142	142	150	136	122
Verbrechen und Vergehen	a)	406	595	1 286	6 201	2 273	1 877
gegen Strafrechtliche Nebengesetze	b)	35,5	30,3	51,4	92,1	83,9	78,9
(ohne Verkehrsdelikte)	c)	5	14	6	924	86	42
(inkl. Ausl.delikte)	d)	116	166	285	1 031	323	327
Gesamtsumme insg. (o. Ausl.del.)							
a) Tatverdächtige insgesamt		2 762	3 192	3 677	3 378	2 952	2 963
b) Nichtdeutsche Tatverdächtige in %		28,7	37,0	43,2	43,5	38,3	36,4
c) von a) bis unter 14 Jahren		76	102	93	55	79	91
d) 14 bis unter 21 Jahren		530	553	675	653	543	525

Die aufaddierten Zahlen der Tatverdächtigen der einzelnen Deliktgruppen ergeben deshalb eine höhere Anzahl von Tatverdächtigen als die Gesamtzahl von 2 963 da Straftäter, die mehrere verschiedene Straftaten begangen haben, bei der Gesamtzahl von Straftätern im Stadtgebiet (2 963) jeweils nur 1 x aufgeführt werden.

Erfasste und aufgeklärte Straftaten

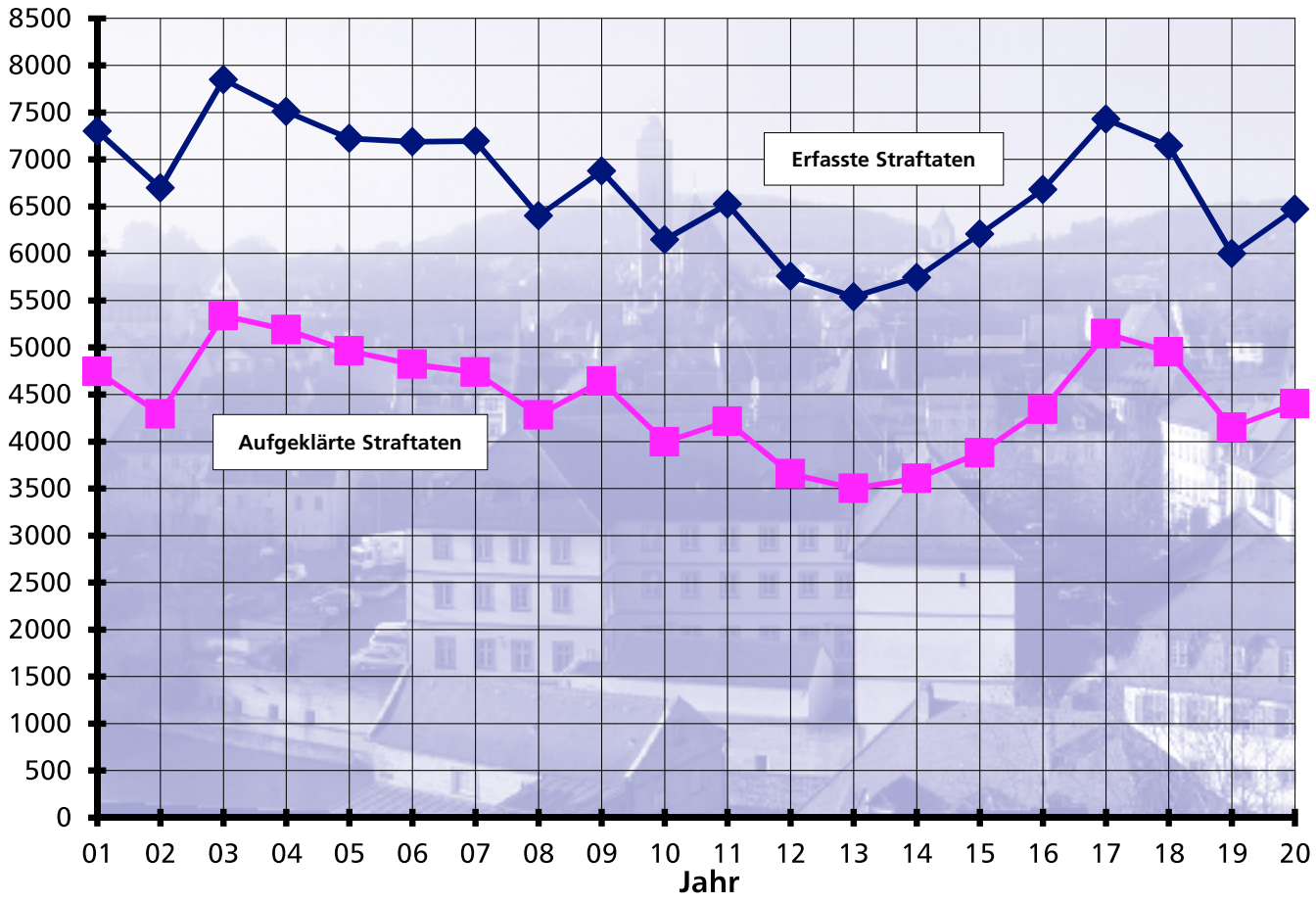

Notizen

KULTUR

STADT BAMBERG

ndenaktion

für Kultur“

SEPA-Überweisung/Zahlschein

Stadtkasse Bamb

RC3573606433

EURO

50

Universität

Fakultät	Sommersemester 2020		Wintersemester 2020/2021	
1. Verteilung der Studierenden der Universität Bamberg auf Fakultäten und ausgewählte Studienfächer		Studienfälle		Studienfälle
Geistes- und Kulturwissenschaften	**4 120**	**6 445**	**4 383**	**6 733**
darunter:				
Lehramt *	1 496	2 195	1 776	2 513
Germanistik	902	1 104	975	1 168
Anglistik	583	886	670	1 005
Romanistik	110	307	110	319
Klassische Philologie	44	97	41	100
Slavistik	40	97	37	92
Kommunikationswissenschaft	631	700	657	731
Orientalistik	176	311	177	306
Allgemeine Literaturwissenschaft	177	177	199	199
Katholische Theologie	135	235	133	236
Evangelische Theologie	88	137	102	157
Philosophie	158	417	139	358
Geschichte	367	760	369	771
Kunstgeschichte	113	185	117	206
Archäologie	135	179	119	159
Denkmalkunde, Bauforschung	120	189	162	234
Europäische Ethnologie	12	181	12	171
Geographie	329	483	364	521
Sozial- und Wirtschaftswissenschaften	**3 806**	**5 127**	**3 867**	**5 222**
darunter:				
Lehramt *	260	358	290	378
Betriebswirtschaftslehre, Internationale Wirtschaft	2 000	2 160	2 083	2 252
Wirtschaftspädagogik	142	142	124	124
Volkswirtschaftslehre und European Economic Studies	294	404	269	368
Survey Statistik	98	98	109	109
Soziologie	643	1 115	608	1 073
Politikwissenschaft	614	1 193	660	1 282
Humanwissenschaften	**2 136**	**2 389**	**2 265**	**2 521**
darunter:				
Lehramt *	224	287	233	304
Pädagogik (incl. Empirischer Bildungsforschung)	929	958	875	911
Berufliche Bildung / Sozialpädagogik	472	472	583	583
Musikpädagogik und -didaktik	48	88	47	84
Kunstpädagogik und -didaktik	33	60	34	63
Psychologie	668	710	740	792
Wirtschaftsinformatik und Angewandte Informatik	**2 052**	**2 124**	**2 157**	**2 234**
darunter:				
Wirtschaftsinformatik und Wirtschaftspädagogik (WI)	1 270	1 270	1 312	1 312
Angewandte Informatik	472	544	505	582
Informatik	310	310	340	340
Modulstudium	**55**	**82**	**45**	**64**
Studium an Zweithochschulen	**7**	**52**	**11**	**69**
Lehramt-Didaktikkombinationen (nicht aufgeteilt)	**-**	**1 280**	**1**	**1 552**
Universität Bamberg insgesamt	**12 176**	**17 499**	**12 729**	**18 395**

* Die Lehramtsstudenten werden (bis auf die Didaktikkombinationen) bei den Fächern nochmals mitgezählt, so dass die „darunter" Summe bei Fakultäten mit Lehramtsausbildung aufgrund der Doppelnennung größer ist als die Fakultätssumme.
Die Gesamtzahl der Studierenden an der Universität Bamberg und in den Fakultäten enthalten keine Doppelzählung.
Die Studierendenzahlen des Modulstudiums und der Didaktikkombinationen wurden nicht auf Fächer bzw. Fakultäten aufgeteilt.

noch:

Universität

Herkunft der Studierenden / Beschäftigte im wiss. Dienst / Lehraufträge	Sommersemester 2020		Wintersemester 2020/2021	
	absolut	in %	absolut	in %
2. Regionale Herkunft der Studierenden der Universität Bamberg				
Schleswig-Holstein	76	0,62	68	0,53
Hamburg	58	0,48	69	0,54
Niedersachsen	199	1,63	209	1,64
Bremen	8	0,07	14	0,11
Nordrhein-Westfalen	350	2,87	380	2,99
Hessen	340	2,79	372	2,92
Rheinland-Pfalz	157	1,29	160	1,26
Baden-Württemberg	855	7,02	859	6,75
Saarland	16	0,13	16	0,13
Berlin	105	0,86	131	1,03
Brandenburg	32	0,26	40	0,31
Mecklenburg-Vorpommern	17	0,14	20	0,16
Sachsen	186	1,53	219	1,72
Sachsen-Anhalt	30	0,25	38	0,30
Thüringen	171	1,40	197	1,55
Bundesrepublik Deutschland ohne Bayern	**2 600**	**21,35**	**2 792**	**21,93**
Mittelfranken	1 587	13,03	1 655	13,00
Unterfranken	1 030	8,46	1 073	8,43
Schwaben	281	2,31	307	2,41
Oberpfalz	337	2,77	370	2,91
Oberbayern	706	5,80	733	5,76
Niederbayern	149	1,22	159	1,25
Bayern ohne Oberfranken	**4 090**	**33,59**	**4 297**	**33,76**
Bamberg Stadt	2 642	21,70	2 544	19,99
Bamberg Land	961	7,89	961	7,55
weiteres Oberfranken	1 611	13,23	1 725	13,55
Oberfranken	**5 214**	**42,82**	**5 230**	**41,09**
Auslands-Adressen	**272**	**2,23**	**410**	**3,22**
Studierende insgesamt	**12 176**	**100**	**12 729**	**100**
davon Ausländische Studierende:	1 526	12,53	1 602	12,59
3. Wissenschaftlicher Dienst (Vollzeitäquivalente) - Stand zum	31.05.2020		30.11.2020	
Universitätsprofessoren/innen	152,42	23,69	151,55	23,79
Juniorprofessoren/innen	3,00	0,47	3,00	0,47
Sonstiger wissenschaftlicher Dienst	487,86	75,84	482,51	75,74
- darunter Drittmittelprojektbeschäftigte	101,31	15,75	101,66	15,96
- darunter Beschäftigte aus Studienzuschüssen	48,31	7,51	49,57	7,78
Gesamt	**643,27**	**100**	**637,06**	**100**
4. Lehraufträge				
Lehraufträge (Anzahl)	383		443	
Lehraufträge (Semesterwochenstunden)	971,50		1 089,05	
- darunter aus Studienzuschüssen [in SWS]	381,00	39,22	660,50	60,62

Regionale Herkunft der Studierenden an der Universität Bamberg

(Wintersemester 2020/2021)



Anmerkung:
Von den insgesamt
12 729 Studierenden sind
1 602 = 12,59 %
ausländische Studierende.

Schulen

1. Gymnasien

1.1 Clavius-Gymnasium

Jahr	Anzahl der Klassen	Schüler			Lehrkräfte	
		insgesamt **	darunter		insgesamt	darunter hauptamtlich
			männlich	auswärtig		
2011	36 *	1 332	977	825	103	94
2012	35 *	1 295	941	806	108	101
2013	33 *	1 248	904	788	105	100
2014	33 *	1 246	908	792	110	102
2015	33 *	1 191	874	737	103	96
2016	32 *	1 172	850	738	102	94
2017	35 *	1 220	890	770	105	99
2018	36 *	1 266	909	803	111	105
2019	36 *	1 241	872	757	108	101
2020	37 *	1 268	884	759	108	104

1.2 Dientzenhofer-Gymnasium

Jahr	Anzahl der Klassen	Schüler			Lehrkräfte	
		insgesamt **	darunter		insgesamt	darunter hauptamtlich
			männlich	auswärtig		
2011	36 *	1 272	929	972	100	95
2012	35 *	1 212	893	935	104	95
2013	33 *	1 192	894	893	99	92
2014	32 *	1 140	858	838	104	95
2015	30 *	1 062	784	775	100	91
2016	30 *	991	735	699	89	85
2017	26 *	922	666	640	87	85
2018	24 *	846	607	589	82	81
2019	26 *	869	613	613	88	87
2020	27 *	870	608	613	84	82

1.3 Eichendorff-Gymnasium

Jahr	Anzahl der Klassen	Schüler			Lehrkräfte	
		insgesamt **	darunter		insgesamt	darunter hauptamtlich
			männlich	auswärtig		
2011	14 *	488	-	315	50	47
2012	15 *	499	-	322	48	46
2013	14 *	489	-	324	51	47
2014	14 *	493	-	320	51	44
2015	14 *	501	-	332	51	42
2016	14 *	491	-	330	52	44
2017	14 *	462	-	303	47	40
2018	14 *	452	-	296	47	40
2019	13 *	425	-	277	46	39
2020	13 *	393	-	255	46	43

noch:
Schulen

1. Gymnasien

1.4 E.T.A.-Hoffmann-Gymnasium

Jahr	Anzahl der Klassen	Schüler			Lehrkräfte	
		insgesamt **	darunter		insgesamt	darunter hauptamtlich
			männlich	auswärtig		
2011	25 *	872	302	578	101	73
2012	26 *	857	295	566	101	73
2013	27 *	860	308	557	107	76
2014	28 *	873	314	537	114	85
2015	28 *	868	329	522	113	85
2016	27 *	880	333	520	109	83
2017	26 *	865	317	511	107	82
2018	28 *	826	305	470	103	76
2019	28 *	831	317	465	103	75
2020	30 *	883	331	487	110	78

1.5 Erzbischöfliches Abendgymnasium

Jahr	Anzahl der Klassen	Schüler			Lehrkräfte	
		insgesamt	darunter		insgesamt	darunter hauptamtlich
			männlich	auswärtig		
2011	4	42	16	28	24	-
2012	4	42	16	28	23	-
2013	4	35	13	19	23	-
2014	4	40	20	20	22	-
2015	4	39	19	20	22	-
2016	4	32	15	20	22	-
2017	4	39	14	25	21	-
2018	4	35	15	21	22	-
2019	4	27	13	18	22	-
2020	4	29	16	20	21	-

1.6 Franz-Ludwig-Gymnasium

Jahr	Anzahl der Klassen	Schüler			Lehrkräfte	
		insgesamt **	darunter		insgesamt	darunter hauptamtlich
			männlich	auswärtig		
2011	32 *	1 099	460	684	151	136
2012	32 *	1 073	431	688	151	136
2013	30 *	1 044	434	687	146	136
2014	29 *	1 020	433	648	139	135
2015	27 *	942	407	589	142	137
2016	25 *	882	367	548	133	129
2017	23 *	863	345	522	129	125
2018	23 *	817	326	482	131	123
2019	22 *	762	288	433	112	109
2020	21 *	738	279	407	105	97

noch:
Schulen

1. Gymnasien

1.7 Maria-Ward-Gymnasium

Jahr	Anzahl der Klassen	Schüler			Lehrkräfte	
		insgesamt **	darunter		insgesamt	darunter hauptamtlich
			männlich	auswärtig		
2011	22 *	796	-	609	71	63
2012	22 *	774	-	589	67	62
2013	23 *	793	-	604	68	58
2014	21 *	819	-	607	72	58
2015	20 *	776	-	573	73	67
2016	20 *	714	-	528	71	65
2017	19 *	652	-	466	69	61
2018	18 *	648	-	386	68	59
2019	18 *	603	-	430	63	52
2020	17 *	571	-	411	59	51

1.8 Kaiser-Heinrich-Gymnasium

Jahr	Anzahl der Klassen	Schüler			Lehrkräfte	
		insgesamt **	darunter		insgesamt	darunter hauptamtlich
			männlich	auswärtig		
2011	23 *	820	426	428	74	69
2012	22 *	809	416	394	77	72
2013	22 *	759	400	365	78	74
2014	22 *	687	380	355	71	69
2015	19 *	705	390	352	69	67
2016	19 *	727	402	353	65	63
2017	21 *	684	367	350	72	65
2018	22 *	698	397	359	72	65
2019	22 *	707	398	363	75	70
2020	23 *	712	384	367	76	71

1.9 Theresianum, Spätberufenenschule der Karmeliten

Jahr	Anzahl der Klassen	Schüler			Lehrkräfte	
		insgesamt	darunter		insgesamt	darunter hauptamtlich
			männlich	auswärtig		
2011	5	114	51	74	26	15
2012	5	90	42	59	26	14
2013	5	97	50	61	26	13
2014	5	129	67	62	23	13
2015	5	139	66	69	24	14
2016	5	144	65	66	26	14
2017	5	145	55	68	23	15
2018	5	138	53	66	19	7
2019	5	147	57	69	15	15
2020	5	151	60	73	27	17

noch:
Schulen

1.10 Kolleg Theresianum

Jahr	Anzahl der Klassen	Schüler			Lehrkräfte	
		insgesamt	darunter		insgesamt	darunter hauptamtlich
			männlich	auswärtig		
2011	4	64	34	38	22	-
2012	4	63	37	45	22	-
2013	4	61	35	33	21	-
2014	4	50	33	19	23	-
2015	4	43	27	20	24	-
2016	4	37	22	21	26	-
2017	4	29	18	14	23	-
2018	4	32	19	18	15	-
2019	4	28	19	15	8	-
2020	4	21	13	9	14	-

1.11 Gymnasien insgesamt

Jahr	Anzahl der Klassen	Schüler			Lehrkräfte	
		insgesamt **	darunter		insgesamt	darunter hauptamtlich
			männlich	auswärtig		
2011	201 *	6 899	3 195	4 551	722	592
2012	200 *	6 714	3 071	4 432	727	599
2013	195 *	6 578	3 038	4 331	724	596
2014	192 *	6 497	3 013	4 198	729	601
2015	184 *	6 266	2 896	3 989	721	599
2016	180 *	6 070	2 789	3 823	695	577
2017	177 *	5 881	2 672	3 669	683	572
2018	178 *	5 758	2 631	3 490	670	556
2019	178 *	5 640	2 577	3 440	640	548
2020	181 *	5 636	2 575	3 401	650	543

* Ohne Kolleg- und Qualifikationsstufe.
** Einschließlich Kolleg- und Qualifikationsstufe.

2. Caritas-Fachakademie für Sozialpädagogik im Haus St. Elisabeth

Jahr	Anzahl der Klassen	Schüler			Lehrkräfte	
		insgesamt	darunter		insgesamt	darunter hauptamtlich
			männlich	auswärtig		
2011	6	180	18	158	24	14
2012	6	177	17	150	24	14
2013	6	179	17	149	24	14
2014	6	180	21	156	24	14
2015	6	185	21	163	24	14
2016 *	11	332	38	301	26	22
2017	12	353	41	322	27	23
2018	13	367	45	330	29	24
2019	13	372	45	334	31	26
2020	13	377	52	337	31	28

* Ab 2016 einschließlich Praktikumsklassen und Optiprax.

noch:
Schulen

3. Staatliche Fachoberschule mit Berufsoberschule

Jahr	Anzahl der Klassen	Schüler			Lehrkräfte	
		insgesamt	darunter		insgesamt	darunter hauptamtlich
			männlich	auswärtig		
2011	35	704	405	546	61	58
2012	32	677	390	525	61	59
2013	31	685	396	520	62	60
2014	32	708	381	534	65	60
2015	32	724	357	579	69	66
2016	32	708	337	570	71	68
2017	29	663	351	539	73	70
2018	31	630	342	510	68	65
2019	30	650	345	526	73	70
2020	29	635	342	503	77	74

4. Realschulen

4.1 Graf-Stauffenberg-Realschule

Jahr	Anzahl der Klassen	Schüler			Lehrkräfte	
		insgesamt	darunter		insgesamt	darunter hauptamtlich
			männlich	auswärtig		
2011	18	512	338	76	33	33
2012	18	504	323	83	35	35
2013	18	465	291	70	36	34
2014	18	451	289	79	37	37
2015	17	444	283	88	37	37
2016	18	436	287	90	37	37
2017	18	437	285	85	36	35
2018	18	396	251	63	36	35
2019	18	386	254	54	37	35
2020	18	397	265	63	44	43

4.2 Maria-Ward-Realschule

Jahr	Anzahl der Klassen	Schüler			Lehrkräfte	
		insgesamt	darunter		insgesamt	darunter hauptamtlich
			männlich	auswärtig		
2011	18	530	-	396	40	27
2012	19	540	-	391	45	31
2013	19	533	-	359	46	31
2014	20	546	-	368	48	35
2015	20	527	-	364	48	36
2016	19	497	-	346	48	35
2017	19	505	-	354	48	32
2018	18	483	-	337	45	33
2019	18	470	-	325	41	33
2020	19	472	-	317	42	37

noch:
Schulen

5. Wirtschaftsschulen

5.1 Graf-Stauffenberg-Wirtschaftsschule

Jahr	Anzahl der Klassen	Schüler			Lehrkräfte	
		insgesamt	darunter		insgesamt	darunter hauptamtlich
			männlich	auswärtig		
2011	18	486	238	318	36	33
2012	18	492	232	319	35	32
2013	17	485	251	289	38	32
2014	18	478	252	261	38	33
2015	18	456	249	234	35	31
2016	17	434	240	221	36	34
2017	18	444	247	216	38	36
2018	18	454	238	216	38	36
2019	17	396	220	173	37	34
2020	16	370	213	166	40	33

5.2 Private Wirtschaftsschule

Jahr	Anzahl der Klassen	Schüler			Lehrkräfte	
		insgesamt	darunter		insgesamt	darunter hauptamtlich
			männlich	auswärtig		
2011	4	73	39	.	15	5
2012	5	89	50	.	15	6
2013	5	90	49	.	14	6
2014	5	89	55	.	11	7
2015	5	79	51	.	14	7
2016	5	79	51	.	12	7
2017	5	85	44	55	12	7
2018	5	90	52	66	12	7
2019	5	93	58	68	12	7
2020	5	92	56	61	12	7

6. Fachschulen

6.1 Landwirtschaftsschule Bamberg

Jahr	Anzahl der Klassen	Schüler			Lehrkräfte	
		insgesamt	darunter		insgesamt	darunter hauptamtlich
			männlich	auswärtig		
2011	2	33	1	6	10	8
2012	1	17	-	4	6	5
2013	2	35	-	9	8	7
2014	1	22	-	5	8	7
2015	2	26	-	5	8	7
2016	1	17	-	1	9	7
2017	2	34	-	4	8	7
2018	1	12	-	3	8	7
2019	2	26	2	9	8	7
2020	1	15	2	6	8	7

noch:
Schulen

6. Fachschulen

6.2 Fachschule für Mechatroniktechnik (Technikerschule)

Jahr	Anzahl der Klassen	Schüler			Lehrkräfte	
		insgesamt	darunter		insgesamt	darunter hauptamtlich
			männlich	auswärtig		
2011	2	32	29	28	18	15
2012	2	45	43	42	19	15
2013	2	47	45	42	21	17
2014	2	40	38	31	23	19
2015	2	51	50	38	22	19
2016	2	36	36	32	19	18
2017	2	26	26	22	25	23
2018	2	29	29	25	23	21
2019	2	40	40	38	24	22
2020	2	37	37	34	22	20

7. Berufsfachschulen

7.1 Berufsfachschule für Altenpflege der Caritas-Diakonie Schulträger gGmbH Bamberg „St. Marien“

Jahr	Anzahl der Klassen	Schüler			Lehrkräfte	
		insgesamt	darunter		insgesamt	darunter hauptamtlich
			männlich	auswärtig		
2011	4	101	17	75	17	6
2012	4	87	15	72	18	7
2013	4	71	16	60	18	7
2014	4	61	11	50	17	7
2015	4	67	14	52	15	8
2016	4	68	15	50	15	8
2017	4	73	16	53	15	8
2018	4	72	20	51	15	8
2019	3	63	14	54	13	5
2020	3	62	30	26	33	17

7.2 Berufsfachschule für Pflege der Caritas-Diakonie Schulträger gGmbH Bamberg

Jahr	Anzahl der Klassen	Schüler			Lehrkräfte	
		insgesamt	darunter		insgesamt	darunter hauptamtlich
			männlich	auswärtig		
2011	4	74	19	22	25	5
2012	4	87	21	58	21	6
2013	5	93	19	69	26	6
2014	5	90	23	78	26	6
2015	5	89	16	70	26	6
2016	4	86	15	57	26	6
2017	4	87	26	62	25	7
2018	5	105	26	68	27	8
2019	4	105	33	69	25	7
2020	7	152	50	57	31	20

noch:
Schulen

7.3 Bamberger Bildungszentrum für Altenhilfe gemeinnützige GmbH, Berufsfachschule für Altenpflege und Altenpflegehilfe

Jahr	Anzahl der Klassen/Kurse	Schüler			Lehrkräfte	
		insgesamt	darunter		insgesamt	darunter hauptamtlich
			männlich	auswärtig		
2011	4	85	24	59	18	6
2012	5	99	28	73	23	10
2013	6	106	19	77	25	11
2014	8	112	26	82	25	11
2015	8	100	16	72	19	11
2016	9	100	15	60	14	6
2017	9	83	17	54	18	9
2018	8	81	22	50	17	7
2019	10	77	21	47	47 *	34
2020	6	45	18	24	48	36

* Ab 2019 sind die Lehrkräfte in allen Ausbildungsbereichen der Bamberger Akademien für Gesundheits- und Pflegeberufe eingesetzt.

7.4 Berufsfachschulen Mariahilf für Ernährung und Versorgung, Kinder- und Sozialpflege der Erzdiözese Bamberg

Jahr	Anzahl der Klassen/Kurse	Schüler			Lehrkräfte	
		insgesamt	darunter		insgesamt	darunter hauptamtlich
			männlich	auswärtig		
2011	7	153	17	110	25	15
2012	7	154	18	102	25	15
2013	7	145	21	94	24	15
2014	7	133	19	95	21	15
2015	7	132	20	92	20	18
2016	8	152	20	101	22	21
2017	9	181	31	145	25	24
2018	10	185	31	124	25	24
2019	10	187	28	153	29	27
2020	10	185	30	120	25	24

7.5 Euro-Berufsfachschule für Wirtschaft und Fremdsprachen und Fachakademie

Jahr	Anzahl der Klassen/Kurse	Schüler			Lehrkräfte	
		insgesamt	darunter		insgesamt	darunter hauptamtlich
			männlich	auswärtig		
2011	10	188	54	122	26	20
2012	8	147	48	120	35	26
2013	7	135	35	109	25	22
2014	7	146	41	104	36	33
2015	7	118	33	91	26	23
2016	7	127	26	98	26	23
2017	7	124	25	97	23	22
2018	6	99	26	70	22	20
2019	6	96	28	66	18	18
2020	6	104	31	72	27	27

noch:
Schulen

7. Berufsfachschulen

7.6 Berufsfachschule für technische Assistenten für Informatik

Jahr	Anzahl der Klassen/Kurse	Schüler			Lehrkräfte	
		insgesamt	darunter		insgesamt	darunter hauptamtlich
			männlich	auswärtig		
2011	2	32	27	17	14	13
2012	2	42	35	29	15	14
2013	2	48	43	40	16	14
2014	2	50	47	39	19	18
2015	2	35	35	31	19	18
2016	2	54	52	47	25	22
2017	2	50	48	40	18	17
2018	2	54	50	44	19	19
2019	2	45	44	33	17	16
2020	2	44	40	33	16	16

7.7 Berufsfachschule für Fremdsprachenberufe der Deutschen-Angestellten-Akademie Wirtschaftsfachschule GmbH

Jahr	Anzahl der Klassen/Kurse	Schüler			Lehrkräfte	
		insgesamt	darunter		insgesamt	darunter hauptamtlich
			männlich	auswärtig		
2011	2	34	5	27	13	7
2012	2	28	5	23	13	7
2013	2	38	5	27	13	7
2014	2	39	7	24	13	7
2015	2	42	9	28	18	9
2016	2	40	8	28	13	7
2017	2	42	11	25	13	6
2018	2	29	10	18	13	6
2019 *	1	13	4	9	10	6

* Die Schule wurde zum 31.07.2019 geschlossen.

7.8 Bamberger Akademie für Gesundheitsberufe gemeinnützige GmbH, Berufsfachschule für Hebammen

Jahr	Anzahl der Klassen/Kurse	Schüler			Lehrkräfte	
		insgesamt	darunter		insgesamt	darunter hauptamtlich
			männlich	auswärtig		
2011	1	16	-	14	16	1
2012	1	16	-	14	16	1
2013	1	15	-	13	18,60	1,60
2014	1	19	-	10	12,60	1,60
2015	1	15	-	10	13,40	1,40
2016	1	14	-	8	25,40	1,40
2017	1	25	-	21	10,90	1,90
2018	2	47	-	38	12,70	2,70
2019	3	71	-	65	24 *	8
2020	3	60	-	43	29	13

* Ab 2019 sind die Lehrkräfte in allen Ausbildungsbereichen der Bamberger Akademien für Gesundheits- und Pflegeberufe eingesetzt.

noch:
Schulen

7. Berufsfachschulen

7.9 Bamberger Akademie für Gesundheitsberufe gemeinnützige GmbH, Berufsfachschule für Krankenpflege

Jahr	Anzahl der Klassen/Kurse	Schüler			Lehrkräfte	
		insgesamt	darunter		insgesamt	darunter hauptamtlich
			männlich	auswärtig		
2011	5	117	19	87	34	8
2012	6	137	19	79	49	9,3
2013	6	136	21	94	49,60	10,60
2014	7	155	23	81	35,40	10,40
2015	7	146	30	83	32,75	12,75
2016	9	191	30	107	32,45	13,45
2017	8	160	30	113	32,80	12,80
2018	9	185	37	134	34,70	13,70
2019	13	274	57	203	44 *	29
2020	6	129	32	79	45	34

* Ab 2019 sind die Lehrkräfte in allen Ausbildungsbereichen der Bamberger Akademien für Gesundheits- und Pflegeberufe eingesetzt.

7.10 Bamberger Akademie für Gesundheitsberufe gemeinnützige GmbH, Berufsfachschule für Kinderkrankenpflege

Jahr	Anzahl der Klassen/Kurse	Schüler			Lehrkräfte	
		insgesamt	darunter		insgesamt	darunter hauptamtlich
			männlich	auswärtig		
2011	1	11	1	8	6 **	1
2012	1	11	1	8	5 **	1
2013	1	9	1	6	6,50 **	1,50
2014	1	17	-	12	4,60 **	1,60
2015	1	16	-	12	2,55 **	1,55
2016	1	16	-	11	6,60 **	1,60
2017	1	20	2	19	9,20 **	2,20
2018	1	17	1	15	8,40 **	1,40
2019	1	17	1	15	26 *	14
2020 ***	-	-	-	-	-	-

* Ab 2019 sind die Lehrkräfte in allen Ausbildungsbereichen der Bamberger Akademien für Gesundheits- und Pflegeberufe eingesetzt.
** Gemeinsamer Unterricht mit Krankenpflegekurs.
*** Zum Schuljahr 2019/2020 wurden keine neuen Schüler aufgenommen; der Schulbetrieb wurde zum Schuljahr 2020/2021 eingestellt.

7.11 Staatlich genehmigte/anerkannte Berufsfachschule für Massage, Physiotherapie, Ergotherapie und Pharmazeutisch techn. Assistenz der Deutschen Erwachsenen-Bildungswerk gemeinnützigen Schulträger GmbH Bamberg

Jahr	Anzahl der Klassen	Schüler			Lehrkräfte	
		insgesamt	darunter		insgesamt	darunter hauptamtlich
			männlich	auswärtig		
2011	12	231	49	182	51	22
2012	12	232	52	180	43	26
2013	12	230	65	187	42	29
2014	11	188	55	146	42	24
2015	9	145	35	113	34	32
2016	7	125	32	98	35	32
2017	6	108	33	84	34	31
2018	7	100	26	74	39	24
2019	7	125	33	93	39	37
2020	8	148	47	111	43	41

noch:
Schulen

8. Berufsschulen

8.1 Staatliche Berufsschule I

Jahr	Anzahl der Klassen	Schüler			Lehrkräfte	
		insgesamt	darunter		insgesamt	darunter hauptamtlich
			männlich	auswärtig		
2011	83	1 698	1 545	1 511	67	56
2012	75	1 655	1 495	1 458	67	56
2013	74	1 663	1 494	1 449	73	68
2014	75	1 698	1 528	1 465	79	66
2015	75	1 648	1 487	1 425	73	66
2016	78	1 650	1 458	1 440	82	74
2017	72	1 632	1 431	1 434	77	74
2018	76	1 694	1 480	1 493	71	64
2019	70	1 631	1 449	1 440	78	68
2020	72	1 601	1 434	1 412	84	64

8.2 Staatliche Berufsschule II

Jahr	Anzahl der Klassen	Schüler			Lehrkräfte	
		insgesamt	darunter		insgesamt	darunter hauptamtlich
			männlich	auswärtig		
2011	57	1 323	628	905	45	37
2012	56	1 234	589	980	43	39
2013	52	1 134	547	945	43	39
2014	47	1 027	492	853	39	36
2015	45	978	522	776	42	34
2016	50	1 107	581	840	46	35
2017	53	1 185	647	845	51	36
2018	51	1 154	626	812	50	31
2019	48	1 045	556	791	42	31
2020	45	900	471	667	43	34

8.3 Staatliche Berufsschule III

Jahr	Anzahl der Klassen	Schüler			Lehrkräfte	
		insgesamt	darunter		insgesamt	darunter hauptamtlich
			männlich	auswärtig		
2011	83	1 969	572	1 397	76	53
2012	82	1 935	556	1 379	75	52
2013	80	1 850	531	1 319	70	50
2014	80	1 742	493	1 434	79	57
2015	82	1 838	550	1 516	83	56
2016	83	1 923	610	1 313	82	58
2017	85	1 935	619	1 589	89	64
2018	81	1 908	613	1 558	86	62
2019	81	1 827	537	1 494	92	58
2020	81	1 735	495	1 240	84	56

noch:
Schulen

8. Berufsschulen

8.4 Adolph-Kolping-Berufsschule – Private Berufsschule zur sonderpädagogischen Förderung

Jahr	Anzahl der Klassen	Schüler			Lehrkräfte	
		insgesamt	darunter		insgesamt	darunter hauptamtlich
			männlich	auswärtig		
2011	57	409	231	336	41	35
2012	58	416	249	340	42	33
2013	53	366	218	300	42	34
2014	51	330	190	270	41	34
2015	51	327	181	252	40	34
2016	49	352	201	274	41	34
2017	49	363	195	285	45	37
2018	53	333	200	265	43	37
2019	53	320	192	254	43	37
2020	53	325	193	270	44	38

9. Grund-, Mittel- und Förderschulen

9.1 Grundschulen (Klassen 1 - 4)

Jahr	Anzahl		Schüler		Lehrkräfte
	der Schulen	der Klassen	insgesamt	darunter männlich	
2011	12	94	1 869	933	132
2012	12	93	1 850	918	131
2013	12	95	1 900	919	128
2014	12	95	1 885	897	128
2015	12	95	1 951	944	131
2016	12	96	1 994	969	145
2017	12	96	2 019	1 015	165
2018	12	98	2 067	1 061	160
2019	12	102	2 114	1 076	178
2020	12	105	2 080	1 062	184

9.2 Mittelschulen (Klassen 5 - 9 bzw. 10)

Jahr	Anzahl		Schüler		Lehrkräfte
	der Schulen	der Klassen	insgesamt	darunter männlich	
2011	5	42	818	459	81
2012	5	41	728	433	81
2013	5	33	677	375	79
2014	5	35	694	368	80
2015	4	36	705	385	83
2016	4	41	721	396	79
2017	4	37	685	386	78
2018	4	37	664	373	93
2019	4	37	668	360	78
2020	4	37	679	339	82

noch:
Schulen

9. Grund-, Mittel- und Förderschulen

9.3 Private Montessori-Volksschule (früher Grundschule) Bamberg

Jahr	Anzahl		Schüler		Lehrkräfte
	der Schulen	der Klassen	insgesamt	darunter männlich	
2011	1	4	94	46	8
2012	1	5	120	62	14
2013	1	6	135	71	15
2014	1	7	159	90	17
2015	1	8	192	105	18
2016	1	9	186	99	19
2017	1	10	216	105	19
2018	1	10	234	109	21
2019	1	10	224	111	21
2020	1	10	220	112	21

9.4 Förderschulen

Jahr	Anzahl		Schüler		Lehrkräfte
	der Schulen	der Klassen	insgesamt	darunter männlich	
2011	4	60	599	397	138
2012	4	58	572	380	132
2013	4	58	569	372	137
2014	4	57	564	368	133
2015	4	64	650	431	145
2016	4	58	587	388	156
2017	4	58	571	375	149
2018	4	58	659	428	145
2019	4	58	584	375	147
2020	4	61	580	366	138

9.5 Grund,- Mittel- und Förderschulen zusammen ohne Montessorischule

Jahr	Schulen	Schulgebäude	Schulleitungen	Klassen
2011	17	21	17	196
2012	17	21	17	192
2013	17	21	17	186
2014	17	21	17	187
2015	17	21	17	195
2016	17	21	17	195
2017	17	21	17	191
2018	17	21	17	193
2019	17	21	17	197
2020	17	21	17	203

noch:
Schulen

9. Grund-, Mittel- und Förderschulen

9.6 Grund-, Mittel- und Förderschulen zusammen ohne Montessorischule

Jahr	Schüler		Religionszugehörigkeit der Schüler			Lehrkräfte
	insgesamt	darunter männlich	rk.	ev.	sonstige	
2011	3 286	1 789	1 831	694	861	351
2012	3 150	1 731	1 627	673	850	344
2013	3 146	1 666	1 597	722	827	344
2014	3 143	1 633	1 571	693	879	341
2015	3 306	1 760	1 594	689	1 023	359
2016	3 302	1 753	1 578	681	1 043	380
2017	3 275	1 776	1 478	636	1 161	392
2018	3 390	1 862	1 473	629	1 288	398
2019	3 366	1 811	1 424	611	1 331	403
2020	3 339	1 767	1 447	600	1 292	404

10. Sonstige Bildungseinrichtungen

10.1 Volkshochschule Bamberg Stadt

Jahr	Veranstaltungen		Belegungen		Nebenamtliche Dozenten
	insgesamt	darunter förderfähig	insgesamt	darunter förderfähig	
2011	3 089	2 856	57 518	51 549	378
2012	3 019	2 793	59 907	51 502	377
2013	3 085	2 903	57 966	53 140	370
2014	3 073	2 854	57 311	50 990	352
2015	3 120	2 910	61 790	54 723	363
2016	2 880	2 717	54 962	49 785	335
2017	2 909	2 748	54 416	48 963	348
2018	2 832	2 677	51 969	48 525	418
2019	2 931	2 799	55 830	51 515	441
2020	1 415	1 300	21 596	18 825	329

Ab dem Jahr 2018 wird die Darstellung an die Statistik des Bayerischen Volkshochschulverbandes angepasst, um eine bessere Vergleichbarkeit innerhalb Bayerns zu gewährleisten.

noch:
Schulen

10. Sonstige Bildungseinrichtungen

10.2 Städtische Musikschule

Jahr	Erteilter Unterricht in Wochenstunden	Belegungen		Lehrkräfte
		insgesamt	darunter männlich	insgesamt
2011	650	1 781	735	52
2012	664	1 811	796	52
2013	665	1 770	788	52
2014	672	1 798	786	53
2015	675	1 890	796	56
2016	723	1 988	859	58
2017	723	2 014	881	57
2018	674	1 995	892	55
2019	658	1 972	876	50
2020	651	1 911	862	50

10.3 Euro-Schulen Bamberg

Jahr	Anzahl der Klassen	Schüler			Lehrkräfte	
		insgesamt	darunter		insgesamt	darunter hauptamtlich
			männlich	auswärtig		
2011	72	395	183	207	26	10
2012	53	237	113	138	35	3
2013	56	254	121	133	24	4
2014	71	229	98	124	31	4
2015	58	118	58	88	26	6
2016	38	103	47	72	20	4
2017	47	328	171	151	18	6
2018	48	437	211	146	18	6
2019	47	351	143	125	12	12
2020	12	181	42	88	9	9

10.4 Deutsche Angestellten-Akademie GmbH

Jahr	Anzahl der Klassen	Schüler			Lehrkräfte	
		insgesamt	darunter		insgesamt	darunter hauptamtlich
			männlich	auswärtig		
2011	26	556	140	312	48	13
2012	40	708	196	454	50	13
2013	25	486	160	292	50	13
2014	36	579	193	376	29	10
2015	35	402	133	261	26	9
2016	46	420	139	273	26	9
2017	49	468	249	304	32	13
2018	50	471	259	330	35	20
2019	81	1 262	808	886	35	25
2020	102	1 320	763	873	40	25

noch:
Schulen

10. Sonstige Bildungseinrichtungen

10.5 IHK-Bildungszentrum Bamberg

Jahr	Anzahl der Kurse	Teilnehmer			Dozenten	
		insgesamt	darunter		insgesamt	darunter hauptamtlich
			männlich	auswärtig		
2011	74	1 244	677	1 070	132	-
2012	87	1 551	854	1 339	121	-
2013	105	1 857	823	1 344	112	-
2014	81	1 357	762	1 154	105	-
2015	81	1 618	928	1 483	162	-
2016	88	1 185	652	1 027	92	-
2017	96	1 329	736	1 137	107	-
2018	98	1 427	615	1 024	114	-
2019	96	1 398	603	1 125	120	-
2020	65	897	387	719	124	-

10.6 Berufliche Fortbildungszentren der Bayerischen Wirtschaft gGmbH (bfz)

Jahr	Anzahl der Kurse	Schüler + Teilnehmer			Lehrkräfte	
		insgesamt	darunter		insgesamt	darunter hauptamtlich
			männlich	auswärtig		
2011	240	3 200	2 200	1 600	350	120
2012	205	3 000	2 000	1 400	300	120
2013	212	3 100	2 000	1 400	300	150
2014	235	3 250	1 700	2 100	310	155
2015	260	3 420	2 000	2 200	320	165
2016	255	3 390	2 050	2 200	318	165
2017	310	4 010	2 720	2 480	330	190
2018	290	3 900	2 500	1 900	330	190
2019	250	3 500	2 000	1 700	310	170
2020	150	2 800	1 600	1 350	312	180

10.7 Gesellschaft zur Förderung beruflicher und sozialer Integration (gfi) gemeinnützige GmbH

Jahr	Anzahl der Kurse	Schüler			Lehrkräfte	
		insgesamt	darunter		insgesamt	darunter hauptamtlich
			männlich	auswärtig		
2011	9	2 000	1 000	1 200	20	3
2012	14	2 200	1 100	1 100	50	40
2013	14	2 200	1 100	1 100	50	40
2014	14	600	300	400	35	28
2015	15	615	290	420	36	30
2016	16	623	295	430	37	29
2017	16	640	310	442	37	30
2018	16	640	300	440	40	35
2019	16	660	320	400	40	30
2020	15	600	300	380	40	30

noch:
Schulen

10. Sonstige Bildungseinrichtungen
10.8 Berufsbildungs- und Technologiezentrum Bamberg der Handwerkskammer für Oberfranken

Jahr	Anzahl der Kurse	Schüler			Lehrkräfte	
		insgesamt	darunter		insgesamt	darunter hauptamtlich
			männlich	auswärtig		
1. Überbetriebliche Ausbildung						
2011	177	1 989	1 965	1 532	22	17
2012	168	1 896	1 856	1 413	21	16
2013	203	2 297	2 232	1 690	21	16
2014	200	2 185	2 139	1 529	21	14
2015	198	2 090	2 023	1 470	21	14
2016	206	2 350	2 210	1 860	24	16
2017	236	2 678	2 450	2 289	29	20
2018	244	2 785	2 560	2 390	32	23
2019	259	2 942	2 549	2 091	34	23
2020	71	792	544	558	18	14
2. Erwachsenenfortbildung und Umschulungsmaßnahmen						
2011	42	653	595	522	44	17
2012	44	615	598	507	43	16
2013	44	531	513	450	43	16
2014	56	591	571	398	44	17
2015	56	605	574	465	43	16
2016	58	615	585	498	45	18
2017	56	662	631	587	44	21
2018	56	587	561	478	41	22
2019	52	542	517	443	41	22
2020	12	159	142	103	8	4

Archive, Bibliotheken und Büchereien

1. Staatsarchiv Bamberg

Jahr	Gesamtbestände			Zugänge an Archivalien	Benutzungen im Benutzersaal (Benutzer)	Archivalien	Schriftliche Gutachten und Fachauskünfte
	Urkunden	Akten und Bände	Karten und Pläne				
2001	75 517	1 533 032	9 448	50 741	2 588	9 883	1 653
2002	75 515	1 574 361	9 552	41 411	2 558	10 076	2 034
2003	78 727	1 635 548	9 561	64 549	3 177	11 741	1 774
2004	79 822	1 680 416	10 008	46 410	3 027	11 402	1 542
2005	80 815	1 700 337	10 054	25 278	3 307	15 312	1 583
2006	80 820	1 718 317	10 248	18 202	2 893	16 664	1 611
2007	80 788	1 735 158	10 248	16 809	3 025	14 547	1 441
2008	79 100	1 764 044	10 242	27 937	2 698	10 261	1 519
2009	78 152	1 890 678	10 265	21 141	2 542	10 875	1 677
2010	79 105	1 985 347	10 306	95 286	2 562	11 319	1 631
2011	79 820	1 893 139	10 354	26 903	2 134	11 135	1 657
2012	79 811	1 922 640	10 356	11 972	2 260	10 173	1 462
2013	79 100	2 040 498	10 361	16 276	2 052	10 287	1 444
2014	79 183	1 934 329	10 385	13 850	1 880	10 236	1 336
2015	79 265	2 397 399	18 010	32 634	2 116	10 623	1 466
2016	79 258	2 416 410	18 210	19 552	1 447	10 483	1 485
2017	79 249	2 434 147	18 387	18 697	1 697	11 496	1 488
2018	79 253	2 457 765	18 513	24 895	1 684	10 209	1 443
2019	79 291	2 462 948	18 592	5 325	1 874	10 108	1 536
2020	79 292	2 478 805	23 376	21 046	1 012	7 795	1 099

2. Staatsbibliothek Bamberg

Jahr	Gesamtzahl der Bände	Benutzungen im Lesesaal		Ortsleihe nach Bänden einschließlich Bände für den Lesesaal	Auswärtiger Leihverkehr		Zugriffe auf die im Haus angefertigten Digitalisate
		Besucher	bereitgestellte Bände		nach auswärts gesandte Bände	von auswärts erhaltene Bände	
2001	432 539	8 205	9 774	44 552	2 198	2 064	-
2002	440 641	8 973	8 165	44 135	2 453	1 806	-
2003	448 935	8 279	7 839	43 348	2 434	1 960	-
2004	456 075	9 114	8 513	54 913	2 271	2 343	-
2005	464 176	8 609	8 242	47 885	3 486	2 242	-
2006	472 688	8 747	6 962	48 317	3 337	2 390	-
2007	480 270	9 163	7 045	47 852	3 186	2 320	-
2008	490 608	8 988	6 892	49 336	3 380	2 020	-
2009	496 988	8 297	6 581	45 376	3 208	2 208	-
2010	502 793	7 825	6 270	46 256	3 203	2 419	3 094
2011	509 528	7 356	7 077	40 953	3 088	2 609	7 044
2012	515 176	7 874	6 987	39 427	3 054	2 580	14 144
2013	521 260	7 623	6 430	34 831	3 215	1 849	16 571
2014	528 626	6 549	5 170	31 119	3 186	1 703	33 845
2015	534 266	6 360	4 332	28 174	3 081	1 624	48 511
2016	539 924	4 919	4 159	26 121	2 964	1 464	42 043
2017	545 289	4 768	4 648	24 161	2 730	1 346	42 614
2018	550 196	5 132	7 095	23 747	2 357	1 887	60 994
2019	555 666	4 775	6 748	23 068	2 282	1 911	110 936
2020	561 019	3 356	3 371	17 722	1 791	1 735	245 656

noch:

Archive, Bibliotheken und Büchereien

3. Universitätsbibliothek

Jahr	Medienbestand		Bibliotheksnutzer/-innen		Besuche	Öffnungstage im Jahr	Entleihungen gedruckter Medien	Veranstaltungen zur Informationskompetenz	
	gedruckt	digital	Angehörige der Universität	aus Stadt und Region				Anzahl	Teilnehmende
2006	1 664 310	-	7 260	7 324	579 032	293	682 119	263	2 566
2007	1 694 856	-	7 274	7 682	619 275	294	741 146	293	3 026
2008	1 598 415	-	6 967	8 287	879 823	297	792 915	342	3 712
2009	1 624 427	-	10 779	5 007	806 444	323	770 899	437	5 293
2010	1 634 575	-	11 480	5 912	898 734	344	887 758	483	6 477
2011	1 629 260	-	12 421	5 334	923 265	344	894 175	533	7 268
2012	1 638 568	364 276	13 181	5 375	953 015	341	869 735	550	7 303
2013	1 641 217	.	13 820	5 637	984 109	341	849 876	529	6 805
2014	1 645 101	488 467	14 111	5 896	990 487	344	825 688	634	7 850
2015	1 650 859	.	14 155	5 832	955 130	343	834 215	546	7 114
2016	1 630 812	639 205	14 710	5 744	982 554	346	884 793	611	6 956
2017 *	1 628 838	898 992	15 210	5 651	991 798	353	821 153	813	8 047
2018	1 633 370	956 802	15 958	11 712	1 001 791	354	803 805	921	7 724
2019	1 634 124	956 501	15 164	11 925	1 003 947	353	716 192	696	5 487
2020	1 603 430	1 153 713	15 232	11 240	477 422	291	562 782	321	5 368

* Neugestaltung des Tabellenkopfes

4. Stadtarchiv Bamberg

Jahr	Gesamtbestände			Benutzungen			Schriftliche Gutachten und Fachauskünfte
	Urkunden	Akten, Amtsbücher und Fotos	Karten und Pläne	im Benutzersaal (Benutzer)	vorgelegte Archivalien	Online-Zugriffe	
2001	4 177	335 501	3 506	1 670	11 200	-	720
2002	4 180	335 751	3 511	1 330	10 380	-	575
2003	4 181	340 237	3 514	1 492	9 600	-	636
2004	4 183	360 450	3 528	1 293	8 500	-	647
2005	4 183	361 514	3 578	1 339	9 600	-	634
2006	4 183	363 170	3 778	1 493	11 400	-	436 *
2007	4 184	370 219	7 037	1 034	7 200	-	390
2008	4 186	411 203	8 044	1 256	12 000	-	383
2009	4 264	454 887 **	10 591	1 575	8 440	9 770 **	775
2010	4 264	498 002	10 641	1 683	12 150	8 584	726
2011	4 264	546 973	10 663	1 227	7 360	12 905	750
2012	4 264	582 785	10 664	1 088	6 200	11 493	661
2013	4 264	663 928	10 670	1 099	6 980	14 600	640
2014	4 264	694 552	10 683	800	5 200	14 310	601
2015	4 264	730 149	10 687	727	5 040	14 671	496
2016	4 264	769 434	10 696	615	5 200	17 924	497
2017	4 264	786 428	10 701	478	4 080	14 581	465
2018	4 264	847 066	10 765	775	5 512	15 865	681
2019	4 264	869 026	10 776	926	4 760	30 225	604
2020	4 264	943 276	10 780	793	3 720	28 326	632

* Ab 2006 Änderung der Zählweise.
** Ab 2009 mit verzeichneten Fotos und Online-Zugriffen.

noch:

Archive, Bibliotheken und Büchereien

5. Stadtbücherei

Jahr	Medienbestand				Besucher vor Ort			virtuelle Besucher	Veranstaltungen und Führungen
	Gesamt	davon Printmedien	davon Non-Book-Medien	zusätzlich eMedien im Verbund	Gesamt	davon Hauptstelle	davon Zweigstellen	Homepage + OPAC	
2001	103 955	90 603	13 352	-	89 341	64 013	25 328	-	87
2002	109 667	96 235	13 432	-	160 234	130 094	30 140	-	194
2003	116 201	100 285	15 916	-	213 454	182 908	30 546	21 553	202
2004	119 800	102 628	17 172	-	238 366	205 096	33 270	32 531	259
2005	120 933	102 784	18 149	-	226 913	194 602	32 311	43 385	249
2006	124 753	105 432	19 321	-	207 065	170 414	36 651	60 188	251
2007	126 969	105 543	21 426	-	220 449	181 811	38 638	73 141	258
2008	126 802	104 565	22 237	-	217 935	178 471	39 464	98 836	269
2009	128 760	107 003	21 757	-	209 300	170 811	38 489	125 095	262
2010	128 294	106 198	22 096	-	203 060	166 166	36 894	166 047	263
2011	132 336	108 602	23 734	-	209 951	173 033	36 918	232 455	311
2012	133 829	102 941	22 496	-	222 394	184 693	37 701	124 797	312
2013	134 232	107 791	28 746	2 142	212 701	176 409	36 292	132 663	307
2014	135 047	107 368	23 453	2 988	203 589	167 575	36 014	132 621	322
2015	130 930	105 958	23 460	4 219	199 178	164 301	34 877	134 527	317
2016	128 070	103 800	24 270	4 476	196 103	162 513	33 590	136 782	330
2017	123 552	99 886	23 666	47 970	187 101	151 273	35 828	143 591	324
2018	119 085	95 633	23 452	55 913	184 122	150 696	33 426	145 237	373
2019	116 654	92 698	23 956	62 661	181 477	145 750	35 727	144 679	352
2020	114 814	91 479	23 335	68 174	125 204	99 526	25 678	134 856	93

noch: 5. Stadtbücherei

Jahr	Entleihungen nach Medienarten				Entleihungen der einzelnen Teilbibliotheken				
	Gesamt	davon Printmedien	davon Non-Book-Medien	davon eMedien	Gesamt	Hauptstelle	St. Heinrich	St. Kunigund	Maria Hilf
2001	501 146	384 677	116 469	-	501 146	351 928	47 834	51 343	50 041
2002	503 962	380 219	123 743	-	503 962	356 615	49 207	50 077	48 063
2003	565 247	419 519	145 728	-	565 247	437 271	40 860	39 031	46 765
2004	639 978	471 592	168 386	-	639 978	508 751	40 934	43 934	46 774
2005	641 362	469 745	171 617	-	641 362	515 462	34 458	40 575	50 867
2006	645 761	470 660	175 101	-	645 761	516 552	40 022	42 706	46 481
2007	652 530	463 911	188 619	-	652 530	523 378	40 836	41 903	46 413
2008	655 051	461 272	193 779	-	655 051	523 410	42 583	42 001	47 057
2009	646 165	456 053	190 112	-	646 165	514 889	41 946	41 837	47 708
2010	631 224	433 801	197 423	-	631 224	504 565	39 631	38 721	48 315
2011	654 501	447 861	206 640	-	654 501	518 768	46 539	42 204	46 990
2012	657 185	398 412	241 398	16 072	657 185	526 424	49 256	40 948	40 557
2013	631 450	412 455	190 279	28 716	631 450	509 157	48 373	38 090	35 830
2014	625 561	400 608	186 402	38 551	625 561	504 003	46 544	37 826	37 188
2015	611 842	388 023	175 955	47 864	611 842	495 262	46 559	35 462	34 559
2016	596 283	374 908	167 265	54 143	596 283	480 619	46 089	35 471	34 104
2017	586 978	366 149	156 763	64 066	586 978	469 605	46 855	36 479	34 039
2018	557 397	348 113	138 066	71 218	557 397	444 346	45 561	37 678	29 812
2019	561 149	345 540	134 524	81 085	561 149	444 958	48 441	39 748	28 002
2020	563 403	331 589	127 709	104 105	563 403	450 214	47 096	41 141	24 952

Der Sammelbegriff **„Printmedien"** umfasst: Sachliteratur, Schöne Literatur, Kinder- und Jugendliteratur, Zeitungen, Zeitschriften, Noten.
Der Sammelbegriff **„Non-Book-Medien"** umfasst: Gesellschaftsspiele sowie analoge und digitale Medien wie z.B. MC + CD, DVD + Video, Konsolenspiele, CDROM + DVDROM.
Der Sammelbegriff **„eMedien"** umfasst: Elektronische Medien wie eBook, ePaper, eMagazines, eAudio und eVideo.
(**Achtung:** ab 2017 Angabe des für alle 22 Teilnehmerbibliotheken zur Verfügung stehenden Gesamtbestandes im Verbund Franken-Onleihe).

Museen

1. Staatliches Museum Neue Residenz mit altdeutscher Galerie

Jahr	Besucher insgesamt	darunter			Besucher bei Sonderausstellungen
		freie Besucher	Klassen	Schüler	
2001	46 655	13 004	.	.	-
2002	67 020	16 826	.	.	16 596
2003	39 232	12 704	.	.	-
2004	36 418	11 809	.	.	-
2005	39 047	12 124	.	.	-
2006	37 698	11 758	.	.	-
2007	77 238	28 031	.	.	25 282
2008	42 104	16 081	.	.	3 939
2009	37 892	13 451	.	.	990
2010	37 785	12 917	.	.	-
2011	36 446	12 963	.	.	-
2012	36 576	12 418	.	.	-
2013	42 886	14 759	.	.	-
2014	39 499	13 407	.	.	-
2015	42 075	14 318	.	.	-
2016	42 536	14 392	.	.	2 666
2017	40 053	13 627	.	.	-
2018	34 994	9 815	.	.	-
2019	54 158	15 607	.	.	12 299
2020	25 372	6 489	.	.	-

2. Historisches Museum

Jahr	Besucher insgesamt	davon		darunter		Anzahl der Schulklassen
		Erwachsene	Schüler	Stadtgalerie	Altes Rathaus	
2001	28 803	26 776	2 027	4 109	10 483	60
2002	240 975 *	226 417	14 558	9 578	14 583	616
2003	70 348	62 179	8 169	44 884	9 526	258
2004	28 096	25 305	2 791	4 736	10 217	97
2005	32 446	29 505	2 941	7 227	11 080	89
2006	30 018	26 888	3 130	5 622	8 374	53
2007	109 361 **	98 583	10 778	8 739	9 758	198
2008	41 442	40 537	905	2 365	10 150	15
2009	39 154	34 757	4 397	4 387	8 245	91
2010	40 761	36 818	3 943	9 304	11 142	115
2011	32 285	30 446	1 839	2 933	12 520	20
2012	58 210	54 075	4 135	27 241	11 564	78
2013	39 484	37 469	2 015	4 948	14 479	46
2014	32 591	30 116	2 475	7 053	10 069	66
2015	33 021	31 358	1 663	3 253	10 171	37
2016	34 504	31 230	3 274	2 473	10 279	58
2017	32 294	30 338	1 956	1 736	10 934	43
2018	29 875	28 377	1 498	1 823	11 402	36
2019	34 464	33 379	967	2 110	11 895	46
2020	21 013	20 392	621	1 418	6 409	-

* Einschließlich der Besucher der Landesausstellung Kaiser Heinrich II.
** Einschließlich der Besucher des Bistumsjubiläums.

noch:

Museen

3. Zentrum Welterbe Bamberg und Sonstige Museen

Museen	Besucher					
	2015	2016	2017	2018	2019	2020
Welterbe-Besucherzentrum Untere Mühlbrücke 5	-	-	-	-	34 796 *	14 864
E.T.A.-Hoffmann-Haus Schillerplatz 26	2 299	3 302	3 905	3 517	3 341	1 685
Diözesanmuseum Domplatz 5	22 104	23 144	22 492	24 381	22 805	7 539
Naturkundemuseum Fleischstraße 2	21 069	22 885	24 457	22 573	25 972	14 925
Missionsmuseum Schloßstraße 3	282	180	210	259	207	30
Gärtner- und Häckermuseum Mittelstraße 34	9 002	8 529	10 091	9 656	12 924	4 609
Fränkisches Brauereimuseum Michaelsberg 10f	8 853	7 731	7 516	6 347	7 064	3 309
Feuerwehrmuseum der Freiwilligen Feuerwehr Bamberg Siechenstraße 75	832	894	634	752	580	95
Museum der Kommunikations- und Bürogeschichte Am Kranen 12a	.	.	.	.	.	.
Museum für Frühislamische Kunst Austraße 29	.	.	.	.	.	.
Bamberger Krippenmuseum Obere Sandstraße 23	.	.	.	.	.	.

* Eröffnung 30.04.2019

E.T.A.-Hoffmann-Theater

Spielzeit 2019 / 2020			
Spielstätte / Sparte	Aufführungen	Werke	Besucher
Eigene Veranstaltungen			
Großes Haus			
Schauspiel	34	4	10 648
Kinder- und Jugendtheater	37	1	14 253
Gastauftritte / Lesungen	4	4	1 563
Studio			
Schauspiel	41	4	3 648
Kinder- und Jugendtheater	-	-	-
Gastauftritte / Lesungen	8	5	670
Gewölbe / *TreffBar*			
Schauspiel	-	-	-
Gastauftritte / Lesungen	10	6	510
Theaternahes Rahmenprogramm	70	7	3 300
Theater ausser Haus			
Gastspiel eigenes Ensemble	-	-	-
Alte Hofhaltung / Freilichtaufführung			
Schauspiel	-	-	-
Gesamtsumme	**204**	**31**	**34 592**

Orchester

Bamberger Symphoniker - Bayerische Staatsphilharmonie

Jahr	Anzahl der Konzerte in Bamberg	Anzahl der Besucher in Bamberg	Anzahl der Konzerte auswärts		Anzahl der Besucher		Gesamtanzahl der Besucher	Rundfunkproduktionen	Rundfunkmitschnitte
			Inland	Ausland	Inland	Ausland			
2001	42	58 500	36	8	42 380	7 900	108 780	38	8
2002	37	50 700	48	9	54 500	12 600	117 800	41	9
2003	44	60 000	40	7	45 790	24 800	130 590	41	11
2004	41	57 650	45	18	51 642	31 468	140 760	39	10
2005	47	65 271	39	14	42 421	29 913	137 605	33	9
2006	41	53 659	42	13	47 260	24 869	125 788	35	10
2007	42	56 101	32	15	33 325	19 710	109 136	27	13
2008	48	65 868	38	19	44 670	29 480	140 018	36	13
2009	44	60 368	37	14	42 550	21 000	123 918	33	15
2010	45	61 780	31	12	34 550	17 800	114 130	34	5
2011	43	58 240	39	28	42 165	48 434	148 799	25	10
2012	46	58 624	30	20	39 800	26 191	134 615	19	6
2013	46	66 500	32	15	35 495	29 492	131 487	19	7
2014	47	64 700	36	8	40 430	12 350	117 480	32	7
2015	45	62 600	47	13	51 370	34 414	148 384	21	6
2016	47	69 500	25	22	29 580	44 530	143 610	14	9
2017	50	66 300	34	18	42 670	28 886	137 856	22	10
2018	45	63 000	30	10	37 019	17 982	118 001	19	8
2019	58	69 880	34	13	38 945	24 296	133 121	6	9
2020	49	25 985	17	4	17 964	8 068	52 017	3	5

Konzert- und Kongresshalle

Spielzeit	2020							
	Joseph-Keilberth-Saal		Hegel-Saal		Foyer		Ziegelbau	
Veranstaltungen	Aufführungen	Besucher	Aufführungen	Besucher	Aufführungen	Besucher	Aufführungen	Besucher
Klassische Musikdarbietungen:								
a) Abonnement-Konzerte der Bamberger Symphoniker	19	14 630	-	-	-	-	-	-
b) Sonderkonzerte der Bamberger Symphoniker	33	5 404	-	-	-	-	-	-
c) andere Sinfoniekonzerte	8	4 720	1	60	-	-	-	-
d) andere Konzerte, Liederabende Chorkonzerte, Orgelkonzerte	8	2 530	-	-	-	-	-	-
Opernvorstellungen	-	-	-	-	-	-	-	-
Operetten-Vorstellung	-	-	-	-	-	-	-	-
Ballett	1	500	-	-	-	-	-	-
Musicals	7	4 030	-	-	-	-	-	-
Liedermacher, Kabarett, Gospels Irisch Folk, Travestie	7	7 100	4	1 300	-	-	-	-
Jazz-, Rock-, Popkonzerte	-	-	-	-	-	-	-	-
Unterhaltungsmusik	-	-	1	660	-	-	-	-
Kinderveranstaltungen	-	-	-	-	-	-	-	-
Ausstellungen, Präsentationen Dia-Shows, Vorträge	-	-	2	640	-	-	-	-
Seminare, Versammlungen, Tagungen und Kongresse	2	360	98	8 403	6	1 715	-	-
Theater	-	-	-	-	-	-	-	-
Tanzveranstaltungen	-	-	1	160	-	-	-	-
Sonstige Veranstaltungen	4	4 250	9	3 031	4	1 450	-	-
Summe	89	43 524	116	14 254	10	3 165	-	-

Gesamtsumme Veranstaltungen: 215 **Besucher: 60 943**

Plätze:	Joseph-Keilberth-Saal	1 397	
	Hegel-Saal	665	bei Reihenbestuhlung
		399	bei parlamentarischer Bestuhlung
		474	bei Bankettbestuhlung mit Tanzfläche

brose ARENA

Spielzeit	2020							
	Halle		Business Lounge		Premium Lounge		Foyer	
Veranstaltungen	Auffüh-rungen	Besucher	Auffüh-rungen	Besucher	Auffüh-rungen	Besucher	Auffüh-rungen	Besucher
Sport								
a) Basketballspiele	13	38 000	-	-	-	-	-	-
b) sonstige Sportveranstaltungen	-	-	-	-	-	-	-	-
Kultur & Show								
a) Rock-, Popkonzerte	2	7 000	1	150	-	-	-	-
b) Comedy	-	-	-	-	-	-	-	-
c) Unterhaltung & Show	3	11 000	-	-	-	-	-	-
Firmenveranstaltungen								
a) Tagungen, Seminare, Workshops	-	-	1	120	-	-	-	-
b) Firmenfeste und Jubiläen	-	-	-	-	-	-	-	-
Messen & Ausstellungen	3	12 000	-	-	-	-	-	-
Privatveranstaltungen	-	-	-	-	-	-	-	-
Sonstige Veranstaltungen	7	7 000	12	1 500	1	30	1	1 100
Summe	28	75 000	14	1 770	1	30	1	1 100

Gesamtsumme Veranstaltungen: 44 Besucher: 77 900

Plätze:	Halle	5 500	bei Reihenbestuhlung
		700	bei parlamentarischer Bestuhlung
		1 000	bei Bankettbestuhlung
	Business Lounge	600	bei Reihenbestuhlung
		250	bei parlamentarischer Bestuhlung
		400	bei Bankettbestuhlung
	Premium Lounge	60	bei Reihenbestuhlung
		36	bei parlamentarischer Bestuhlung

Notizen

Ausgabestelle: Stadt Bamberg
30
Bundestagswahl
Wahlbrief
An
Stadt Bamberg
- Wahlamt -
Maximiliansplatz
96047 Bamb

WAHLEN

wahl XXVII
k 030)
entgeltfrei
ausschließlich bei
Beförderung durch
die Deutsche Post

Wahlen

WAHLERGEBNIS FÜR DIE WAHL DES STADTRATES AM 15. MÄRZ 2020

a) Zahl der Stimmberechtigten:	58 367	
b) Zahl der Wähler:	32 415	55,5 %
c) Ungültige Stimmen:	830	
d) Gültige Stimmen:	1 248 996	

e) Insgesamt sind **44 Stadtratssitze** zu vergeben.

f) Auf die einzelnen Wahlvorschläge entfallen folgende Stimmenzahlen und Sitze:

Ordnungszahl Nr.	Name des Wahlvorschlagsträgers (Kennwort)	Gesamtzahl der gültigen Stimmen	Anzahl der Sitze
01	**Christlich-Soziale Union in Bayern e.V. (CSU)**	**284 866**	**10**
02	**Bündnis 90 / DIE GRÜNEN / Alternative Liste – KV Bamberg – Stadt (Grünes Bamberg)**	**337 777**	**12**
03	**FREIE WÄHLER (FREIE WÄHLER)**	**42 510**	**1**
04	**Alternative für Deutschland Bayern (AfD Bayern)**	**60 486**	**2**
05	**Sozialdemokratische Partei Deutschlands (SPD)**	**202 386**	**7**
06	**Freie Demokratische Partei (FDP)**	**34 935**	**1**
07	**Bamberger Bürger-Block e.V. (BBB)**	**56 453**	**2**
08	**Bambergs unabhängige Bürger e.V. (BuB)**	**36 080**	**1**
09	**Bamberger Linke Liste (BaLi)**	**44 632**	**2**
10	**Bamberger Allianz (BA)**	**50 468**	**2**
11	**Bambergs Mitte (BM)**	**16 042**	**1**
12	**Partei für Arbeit, Rechtsstaat, Tierschutz, Elitenförderung und basisdemokratische Initiative (Die PARTEI)**	**28 407**	**1**
13	**Ökologisch-Demokratische Partei (ÖDP)**	**27 158**	**1**
14	**Volt Deutschland (Volt)**	**26 796**	**1**

noch:
Wahlen

WAHLERGEBNIS DER WAHL DES/DER OBERBÜRGERMEISTERS/IN DER STADT BAMBERG AM 15. MÄRZ 2020

a) Wahlberechtigte:	58 367
b) Abgegebene Stimmen:	32 464
c) Wahlbeteiligung:	55,6 %
d) Gültige Stimmen:	32 207
e) Ungültige Stimmen:	257

f) Von den gültigen Stimmen entfallen auf die einzelnen Bewerber/Bewerberinnen:

Ordnungszahl Nr.	Name des/der Kandidaten/innen	Partei	Gesamtzahl der gültigen Stimmen
01	**Dr. Lange Christian**	**CSU**	**7 034**
02	**Glüsenkamp Jonas**	**Grünes Bamberg**	**7 923**
03	**John Claudia**	**FREIE WÄHLER**	**715**
05	**Starke Andreas**	**SPD**	**11 567**
06	**Pöhner Martin**	**FDP**	**474**
08	**Reinfelder Daniela**	**BuB**	**794**
10	**Dr. Redler Ursula**	**BA**	**2 212**
11	**Kellermann Thomas**	**BM**	**335**
12	**Dörner Fabian**	**Die PARTEI**	**656**
14	**Dr. Brünker Hans-Günter**	**Volt**	**497**

WAHLERGEBNIS DER STICHWAHL DES/DER OBERBÜRGERMEISTERS/IN DER STADT BAMBERG AM 29. MÄRZ 2020

a) Wahlberechtigte: 58 276

b) Abgegebene Stimmen: 36 257

c) Wahlbeteiligung: 62,2 %

d) Gültige Stimmen: 36 071

e) Ungültige Stimmen: 186

f) Von den gültigen Stimmen entfallen auf die einzelnen Bewerber/Bewerberinnen:

Ordnungs-zahl Nr.	Name des Kandidaten	Partei	Gesamtzahl der gültigen Stimmen
02	**Glüsenkamp Jonas**	**Grünes Bamberg**	**14 684**
05	**Starke Andreas**	**SPD**	**21 387**

Notizen

BAMBERG IM BLICK DER STATISTIK

BAMBERG IM BLICK DER STATISTIK



Der Zensus 2022

Beginnend mit den Bamberger Zahlen 2001 wurde jährlich ein statistisches Thema mit Bezug zur Stadt Bamberg ausführlich dargestellt. Anhand von statistischen Auswertungsmethoden und Aufbereitung der Ergebnisse in Grafiken und Tabellen wurde ein themenspezifisches statistisches Teilbild der Stadt Bamberg gezeichnet.

In dieser Ausgabe der „Bamberger Zahlen" verlassen wir den Grundsatz „Bamberg im Blick der Statistik" und wollen über die im nächsten Jahr stattfindende Volkszählung berichten. Das Thema wurde gewählt, da bisher über die anstehende Volkszählung noch wenig in der Presse berichtet wurde, aber eine vorbehaltslose Mitwirkung der Bürgerinnen und Bürger zum Gelingen der Volkszählung notwendig ist. Eine frühzeitige Information, gerade in den statistischen Berichten der Stadt Bamberg, erscheint daher sinnvoll.

Im Jahr 2021 war in allen Mitgliedsstaaten der Europäischen Union die Durchführung des Zensus geplant –zehn Jahre nach dem letzten Zensus im Jahr 2011. Mit der Corona-Pandemie haben sich allerdings erhebliche Einschränkungen des öffentlichen Lebens, aber auch bei der Aufgabenerfüllung der Verwaltung ergeben. Beschäftigte des Bayerischen Landesamts für Statistik und auch vieler Kommunen wurden für andere Aufgaben wie die Unterstützung der Gesundheitsämter eingesetzt. Aufgrund dessen wurde der Zensus in das Jahr 2022 verschoben. Mit dem Inkrafttreten des Gesetzes zur Verschiebung des Zensus im Dezember 2020 wurde der 15. Mai 2022 als neuer Stichtag festgelegt.

Warum es den Zensus braucht

Viele Entscheidungen von Bund, Ländern und Gemeinden beruhen auf Bevölkerungs- und Wohnungszahlen. Um verlässliche Ausgangszahlen für Planungen zu haben, ist eine regelmäßige Bestandsaufnahme notwendig. In erster Linie werden hierfür Daten aus Verwaltungsregistern genutzt, sodass die Mehrheit der Bevölkerung keine Auskunft leisten muss. In Deutschland ist der Zensus 2022 als eine registergestützte Bevölkerungszählung konzipiert, die durch eine Stichprobe ergänzt und mit einer Gebäude- und Wohnungszählung kombiniert wird. Mit dem Zensus wird ermittelt, wie viele Menschen in Deutschland leben, wie sie wohnen und arbeiten.

Ein zentrales Ergebnis des Zensus ist die Feststellung der amtlichen Einwohnerzahlen. Die amtliche Einwohnerzahl ist maßgebend für zahlreiche finanz- und gesellschaftspolitische Entscheidungen: Zum Beispiel werden auf dieser Basis Wahlkreise eingeteilt und auch die Stimmenverteilung im Bundesrat orientiert sich an den Einwohnerzahlen. Zudem werden Ausgleichszahlungen wie der Länderfinanzausgleich und der kommunale Finanzausgleich pro Kopf berechnet.

Die aktuellen Bevölkerungszahlen basieren auf Fortschreibungen aus dem Zensus 2011. Im Laufe der Jahre nehmen Ungenauigkeiten zwischen Fortschreibung und tatsächlicher Bevölkerungszahl zu. Beim Zensus 2011 hat sich bspw. gezeigt, dass die Melderegister die tatsächliche Einwohnerzahl überschätzt haben: In Deutschland lebten rund eineinhalb Millionen Menschen weniger als gedacht. In Bamberg hingegen waren es 631 mehr. Dies bedeutete gegenüber der amtlichen Fortschreibung zum 31.12.2010 einen Bevölkerungszuwachs um fast 1%.

Außer der Feststellung der amtlichen Einwohnerzahl erhebt der Zensus Angaben zu Merkmalen, die nicht in Registern vorliegen, wie beispielsweise zur Bildung oder zur Erwerbstätigkeit.

Da beim Zensus das Rückspielverbot gilt, wird zwar die tatsächliche Einwohnerzahl ermittelt, allerdings dürfen die erhobenen Daten nicht an die Kommunen zurückgespielt werden, um ihre Melderegister im Nachgang zu korrigieren. Auch deshalb ist eine regelmäßige Bestandsaufnahme notwendig.

Die Gebäude- und Wohnungszählung

Die Gebäude- und Wohnungszählung (GWZ) ist ebenso ein wichtiger Bestandteil des Zensus 2022. In Deutschland gibt es kein einheitliches Verwaltungsregister, das den Bestand an Wohnungen und Gebäuden erfasst. Ziel

der GWZ ist daher flächendeckend alle am Erhebungsstichtag bestehenden Gebäude mit Wohnraum und bewohnten Unterkünfte sowie der darin befindlichen Wohnungen zu erfassen.

Beim Zensus 2022 werden außerdem erstmals weitere Merkmale wie Nettokaltmiete, Leerstandsdauer und Leerstandsgründe abgefragt. Die im Rahmen des Zensus 2022 erhobenen Daten zu Gebäuden und Wohnungen bilden damit die Entscheidungsgrundlage für wohnungspolitische und raumplanerische Fragestellungen und Maßnahmen. Auskunftspflicht besteht für alle Eigentümerinnen und Eigentümer, Verwaltungen sowie sonstige Verfügungs- und Nutzungsberechtigte von Gebäuden oder Wohnungen.

Registergestützter Zensus und Online First
Anders als bei einer traditionellen Volkszählung, bei der alle Bürgerinnen und Bürger direkt befragt werden, stützt sich der Zensus auch im Jahr 2022 auf bereits bestehende Verwaltungsregister. Volkszählungen in Form einer Vollerhebung fanden zuletzt 1987 im früheren Bundesgebiet und 1981 in der ehemaligen DDR statt.
Der Zensus 2022 hingegen wird in Deutschland mit einem Verfahren durchgeführt, das wie im Jahr 2011 vor allem die vorhandenen Daten in der Verwaltung nutzt. Daher sprechen wir von einem registergestützten Zensus. Die Ausgangsdaten liefern die Melderegister der Kommunen. Ergänzend werden etwa 10 % der Bevölkerung direkt befragt. In Gemeinschaftsunterkünfte und Wohnheimen, z.B. Studierendenwohnheimen, werden alle Personen befragt, die zum Stichtag dort wohnen.

Die Statistischen Ämter des Bundes und der Länder verfolgen beim Zensus 2022 eine Online-First-Strategie. Das bedeutet, dass der Fragebogen standardmäßig online ausgefüllt wird. Der Online-Fragebogen bietet sowohl für die Befragten als auch für die statistischen Ämter erhebliche Vorteile. Daten, die online eingehen, sind im Vergleich zu Daten aus Papierfragebogen genauer. Zudem erleichtert eine zielorientierte Filterführung das Ausfüllen und Bearbeiten der Fragen. Die Dauer der anschließenden Aufbereitung ist kürzer, so dass die Ergebnisse schneller veröffentlicht werden können. Nicht zuletzt sind Online-Befragungen ressourcen-schonender als postalische Befragungen mit gedruckten Fragebogen.

Die Kommunen – starke Partner im Zensus
Die Kommunen sind die wichtigsten Partner der statistischen Ämter beim Zensus 2022. Sie wirken am Zensus nicht nur als Lieferanten der Melderegisterdaten mit, sondern unterstützen die Landesämter bei der Durchführung der Primärerhebungen. Auch bei früheren Volks- und

Wohnungszählungen arbeiteten die Städte und Gemeinden bei der Vorbereitung, Organisation und Durchführung der Erhebungen maßgeblich mit. Die Kenntnisse vor Ort waren und sind Voraussetzung für das Gelingen der Erhebung und die hohe Qualität der Ergebnisse.

Insbesondere werden in den Kommunen sogenannte Erhebungsstellen eingerichtet. Diese übernehmen vor allem Aufgaben im Rahmen der Durchführung der Haushaltebefragung und der Erhebung an Gemeinschaftsunterkünften und Wohnheimen. Erhebungsstellen sind räumlich, organisatorisch und personell von anderen Verwaltungsstellen getrennt. Damit wird sichergestellt, dass die Angaben der Bürgerinnen und Bürger nur für statistische Zwecke und nicht für andere Verwaltungsaufgaben verwendet werden.

Der Datenschutz hat oberste Priorität
Beim Zensus 2022 wird höchstes Augenmerk auf Sicherheitsvorkehrungen gelegt, die den Schutz der Daten garantieren. Datenschutz und Informationssicherheit sind u.a. an den Anforderungen der Datenschutzgrundverordnung (DS-GVO) ausgerichtet. Das Gesamtprojekt Zensus 2022 wird sowohl vom Bundesbeauftragten für Datenschutz und die Informationsfreiheit als auch vom Bundesamt für Sicherheit in der Informationstechnik begleitet. Die erhobenen Daten werden durch bauliche, technische und organisatorische Zugangsbeschränkungen in den Rechenzentren der statistischen Ämter gesichert. Außerdem werden Maßnahmen zur Gewährleistung von Datenschutz und Datensicherheit getroffen: Alle Beschäftigten der Statistischen Ämter sowie die Interviewerinnen und Interviewer unterliegen der Schweigepflicht und der statistischen Geheimhaltungspflicht. Die Online-Datenübermittlung erfolgt verschlüsselt und persönliche Daten wie bspw. der Name werden zum frühestmöglichen Zeitpunkt von den weiteren Angaben getrennt und gelöscht.
Außerdem gilt für den Zensus 2022 als Projekt der amtlichen Statistik – wie für alle anderen amtlichen Statistiken – die Vorgabe des Bundesverfassungsgerichts, dass Daten nur als „Einbahnstraße" in die Statistik fließen dürfen. Das sogenannte Rückspielverbot. Für den Zensus gemachte Angaben werden nicht an Dritte weitergegeben, auch nicht an andere Behörden außerhalb der Statistik. Damit ist sichergestellt, dass keine Einzeldaten den geschützten Bereich der amtlichen Statistik verlassen. Die im Rahmen des Zensus 2022 gewonnenen Angaben werden ausschließlich für die Bereitstellung statistischer Ergebnisse verwendet, bei denen die Anonymität aller Antwortenden voll gewahrt bleibt.

Geheimhaltung und Ergebnisse des Zensus
Um das Grundrecht aller Bürgerinnen und Bürger auf informationelle Selbstbestimmung zu schützen und den Vorgaben des Bundesstatistikgesetzes Rechnung zu tragen, dürfen aus den Veröffentlichungen des Zensus keinerlei Rückschlüsse auf die Angaben von Einzelpersonen oder auf andere Einzelfälle möglich sein. Gleichzeitig sollen so viele allgemeine Erkenntnisse wie möglich aus den veröffentlichten Daten gezogen werden können. Dies wird durch den Einsatz eines sogenannten Geheimhaltungsverfahrens gewährleistet. Beim Zensus 2011 wurde die statistische Geheimhaltung durch das Verfahren „Sichere Anonymisierung für Einzeldaten" (SAFE) sichergestellt. Für den kommenden Zensus haben sich die Statistischen Ämter des Bundes und der Länder für einen Verfahrenswechsel entschieden: Die statistische Geheimhaltung erfolgt nun durch eine stochastische (also zufällige) Überlagerung auf Basis der sogenannten Cell-Key-Methode.

Bundesweit sollen die Zensusergebnisse 18 Monate nach dem Stichtag, also im November 2023, veröffentlicht werden. Die Ergebnisse des Zensus 2011 können in der neuen Zensusdatenbank unter *https://ergebnisse2011.zensus2022.de/* abgerufen werden.
Weiterführende Informationen zum Zensus 2022 bietet außerdem die Website der Statistischen Ämter des Bundes und der Länder unter *www.zensus2022.de*,
oder des Bayerischen Landesamts für Statistik unter
www.statistik.bayern.de/zensus2022
sowie auf Twitter unter *@zensus2022*.

Quelle: Bayerisches Landesamt für Statistik

Notizen

Arena - Shuttle